

ΥΠΟΥΡΓΕΙΟ ΑΝΑΠΤΥΞΗΣ & ΕΠΕΝΔΥΣΕΩΝ

Γενική Γραμματεία Βιομηχανίας (ΓΓΒ)

Γενική Διεύθυνση Βιομηχανικής και Επιχειρηματικής Πολιτικής
Διεύθυνση Βιομηχανικής Πολιτικής

«1η ΑΝΑΘΕΩΡΗΣΗ ΤΟΥ
ΕΠΙΧΕΙΡΗΣΙΑΚΟΥ ΣΧΕΔΙΟΥ ΓΙΑ
ΤΗΝ ΑΝΑΠΤΥΞΗ
ΕΠΙΧΕΙΡΗΜΑΤΙΚΩΝ ΠΑΡΚΩΝ
ΣΤΗΝ ΕΛΛΗΝΙΚΗ ΕΠΙΚΡΑΤΕΙΑ,
ΣΥΜΦΩΝΑ ΜΕ ΤΟ ΑΡΘΡΟ 42
ΠΑΡ. 3 ΤΟΥ Ν.3982/2011»



ΥΠΟΕΡΓΟ
ΑΤΥΠΕΣ ΒΙΟΜΗΧΑΝΙΚΕΣ
ΣΥΓΚΕΝΤΡΩΣΕΙΣ (ΑΒΣ)

ΤΕΧΝΙΚΗ ΕΚΘΕΣΗ

18 ΔΕΚΕΜΒΡΙΟΥ 2020

Εγκρίσεις Δ/νουσας Υπηρεσίας



ΧΩΡΟΒΑΤΗΣ Α.Ε.

ΣΧΕΔΙΑΣΜΟΣ & ΔΙΟΙΚΗΣΗ ΕΡΓΩΝ

ΤΡΙΠΟΛΗ - 2710232214 / domain@horovatis.gr

ΙΩΑΝΝΗΣ ΛΥΜΠΕΡΑΚΗΣ	ΤΟΠ. ΜΗΧ/ΚΟΣ-ΔΙΟΙΚΗΣΗ ΟΜΑΔΑΣ ΕΡΓΟΥ
ΝΙΚΟΛΑΟΣ ΜΑΡΙΝΟΠΟΥΛΟΣ	ΤΟΠ. ΜΗΧ/ΚΟΣ-GIS
ΑΘΑΝΑΣΙΑ ΓΕΩΡΓΑΝΤΑ	ΤΟΠ. ΜΗΧ/ΚΟΣ-ΠΟΛΕΟΔΟΜΙΚΑ
ΝΙΚΟΛΑΟΣ ΤΣΕΛΦΕΣ	ΤΟΠ. ΜΗΧ/ΚΟΣ-ΠΟΛΕΟΔΟΜΙΚΑ
ΠΑΡΑΣΚΕΥΗ ΛΑΖΑΡΙΔΟΥ	ΤΟΠ. ΜΗΧ/ΚΟΣ-GIS
ΠΑΝΑΓΙΩΤΗΣ ΣΙΩΡΑΣ	ΤΟΠ. ΜΗΧ/ΚΟΣ-ΜΕΛΕΤΕΣ ΥΠΟΔΟΜΩΝ
ΗΛΙΑΣ ΜΑΝΟΣ	ΠΟΛ. ΜΗΧ/ΚΟΣ-ΜΕΛΕΤΕΣ ΥΠΟΔΟΜΩΝ
ΜΑΡΙΑ ΖΩΣΙΜΑ	ΠΟΛ. ΜΗΧ/ΚΟΣ-ΜΕΛΕΤΕΣ ΥΠΟΔΟΜΩΝ
ΜΑΡΙΑ ΤΣΙΓΑΡΑ	ΑΡΧ. ΜΗΧ/ΚΟΣ-ΠΟΛΕΟΔΟΜΙΚΑ
ΙΩΑΝΝΑ ΛΥΜΠΕΡΑΚΗ	ΟΙΚΟΝΟΜΟΛΟΓΟΣ-ΑΝΑΠΤΥΞΙΑΚΕΣ ΜΕΛ.
ΒΑΣΙΛΙΚΗ ΑΝΝΕΤΗ	ΟΙΚΟΝΟΜΟΛΟΓΟΣ-ΑΝΑΠΤΥΞΙΑΚΕΣ ΜΕΛ.
ΠΑΝΑΓΙΩΤΑ ΒΛΑΧΟΥ	ΜΗΧ/ΚΟΣ Η/Υ - ΑΝΑΛΥΣΗ ΔΕΔΟΜΕΝΩΝ
ΑΘΑΝΑΣΙΟΣ ΜΑΚΡΗΣ	ΓΕΩΛΟΓΟΣ - ΓΕΩΤΕΧΝΙΚΕΣ ΜΕΛ.

Για την ΧΩΡΟΒΑΤΗΣ Α.Ε.



ΛΥΜΠΕΡΑΚΗΣ ΙΩΑΝΝΗΣ



Ευρωπαϊκό Ταμείο
Ευρωπαϊκή Διαρθρωτική
και Ευρωπαϊκή Στήριξη



ΕΛΛΗΝΙΚΗ ΔΗΜΟΚΡΑΤΙΑ
ΥΠΟΥΡΓΕΙΟ ΑΝΑΠΤΥΞΗΣ
ΚΑΙ ΕΠΕΝΔΥΣΕΩΝ
ΕΙΔΙΚΗ ΓΡΑΜΜΑΤΕΙΑ ΔΙΑΧΕΙΡΙΣΗΣ
ΠΡΟΓΡΑΜΜΑΤΩΝ ΕΠΙΧ. Τ. & Ε.Κ.Ε.
ΕΛΛΗΝΙΚΗ ΥΠΟΥΡΓΕΙΟ ΔΙΑΧΕΙΡΙΣΗΣ



ΕΠΙΧΕΙΡΗΣΙΑΚΟ ΠΡΟΓΡΑΜΜΑ
ΑΝΤΑΓΩΝΙΣΤΙΚΟΤΗΤΑ
ΕΠΙΧΕΙΡΗΜΑΤΙΚΟΤΗΤΑ
ΚΑΙΝΟΤΟΜΙΑ



ΕΣΠΑ
2014-2020
ανάπτυξη - εργασία - αλληλεγγύη

Με τη συγχρηματοδότηση της Ελλάδας και της Ευρωπαϊκής Ένωσης



Περιεχόμενα

1. ΕΙΣΑΓΩΓΗ.....	3
2. ΘΕΣΜΙΚΟ ΠΛΑΙΣΙΟ	8
2.1. ΑΤΥΠΕΣ ΒΙΟΜΗΧΑΝΙΚΕΣ ΣΥΓΚΕΝΤΡΩΣΕΙΣ	8
2.2. ΘΕΣΜΙΚΟ ΠΛΑΙΣΙΟ ΓΙΑ ΤΗΝ ΙΕΡΑΡΧΗΣΗ ΤΩΝ ΑΝΑΓΚΩΝ ΕΞΥΓΙΑΝΣΗΣ ΤΩΝ ΚΑΤΑΓΕΓΡΑΜΜΕΝΩΝ ΑΒΣ	9
3. ΥΠΟΕΡΓΟ «ΑΤΥΠΕΣ ΒΙΟΜΗΧΑΝΙΚΕΣ ΣΥΓΚΕΝΤΡΩΣΕΙΣ»	15
3.1. ΓΕΝΙΚΑ.....	15
ΑΒΣ ΟΙΝΟΦΥΤΩΝ.....	17
ΑΒΣ ΑΣΠΡΟΠΥΡΓΟΥ - ΜΑΝΔΡΑΣ	18
3.2. ΜΕΘΟΔΟΛΟΓΙΑ.....	18
3.3. ΑΠΟΤΕΛΕΣΜΑΤΑ ΕΠΕΞΕΡΓΑΣΙΑΣ	21
3.3.1 ΑΒΣ ΠΕΡΙΦΕΡΕΙΑΣ ΑΝΑΤΟΛΙΚΗΣ ΜΑΚΕΔΟΝΙΑΣ & ΘΡΑΚΗΣ.....	27
3.3.2 ΑΒΣ ΠΕΡΙΦΕΡΕΙΑΣ ΚΕΝΤΡΙΚΗΣ ΜΑΚΕΔΟΝΙΑΣ	29
3.3.3 ΑΒΣ ΠΕΡΙΦΕΡΕΙΑΣ ΔΥΤΙΚΗΣ ΜΑΚΕΔΟΝΙΑΣ.....	31
3.3.4 ΑΒΣ ΠΕΡΙΦΕΡΕΙΑΣ ΗΠΕΙΡΟΥ.....	33
3.3.5 ΑΒΣ ΠΕΡΙΦΕΡΕΙΑΣ ΘΕΣΣΑΛΙΑΣ	35
3.3.6 ΑΒΣ ΠΕΡΙΦΕΡΕΙΑΣ ΙΟΝΙΩΝ ΝΗΣΩΝ	37
3.3.7 ΑΒΣ ΠΕΡΙΦΕΡΕΙΑΣ ΔΥΤΙΚΗΣ ΕΛΛΑΔΑΣ.....	39
3.3.8 ΑΒΣ ΠΕΡΙΦΕΡΕΙΑΣ ΣΤΕΡΕΑΣ ΕΛΛΑΔΑΣ	41
3.3.9 ΑΒΣ ΠΕΡΙΦΕΡΕΙΑΣ ΑΤΤΙΚΗΣ.....	43
3.3.10 ΑΒΣ ΠΕΡΙΦΕΡΕΙΑΣ ΠΕΛΟΠΟΝΝΗΣΟΥ	47
3.3.11 ΑΒΣ ΠΕΡΙΦΕΡΕΙΑΣ ΒΟΡΕΙΟΥ ΑΙΓΑΙΟΥ	49
3.3.12 ΑΒΣ ΠΕΡΙΦΕΡΕΙΑΣ ΝΟΤΙΟΥ ΑΙΓΑΙΟΥ	51
3.3.13 ΑΒΣ ΠΕΡΙΦΕΡΕΙΑΣ ΚΡΗΤΗΣ	53



3.4. ΒΑΘΜΟΛΟΓΗΣΗ ΚΑΙ ΚΑΤΑΤΑΞΗ ΤΩΝ ΕΚΤΑΣΕΩΝ ΑΒΣ.....	55
3.4.1 ΒΑΘΜΟΛΟΓΗΣΗ ΤΟΥ ΚΡΙΤΗΡΙΟΥ 1 «ΕΓΓΥΤΗΤΑ ΣΕ ΑΣΤΙΚΟ ΚΕΝΤΡΟ».....	66
3.4.2 ΒΑΘΜΟΛΟΓΗΣΗ ΤΟΥ ΚΡΙΤΗΡΙΟΥ 2 «ΟΙΚΟΝΟΜΙΚΗ ΕΥΡΩΣΤΙΑ».....	74
3.4.3 ΒΑΘΜΟΛΟΓΗΣΗ ΤΟΥ ΚΡΙΤΗΡΙΟΥ 3 «ΔΕΙΚΤΗΣ ΕΠΙΧΕΙΡΗΜΑΤΙΚΟΤΗΤΑΣ».....	80
3.4.4 ΒΑΘΜΟΛΟΓΗΣΗ ΤΟΥ ΚΡΙΤΗΡΙΟΥ 4 «ΖΗΤΗΣΗ ΒΙΟΜΗΧΑΝΙΚΗΣ ΓΗΣ ΣΕ ΟΥΜΕΔ»	87
3.4.5 ΒΑΘΜΟΛΟΓΗΣΗ ΤΟΥ ΚΡΙΤΗΡΙΟΥ 5 «ΔΙΑΘΕΣΙΜΟΤΗΤΑ ΒΙΟΜΗΧΑΝΙΚΗΣ ΓΗΣ ΣΕ ΥΦΙΣΤΑΜΕΝΟΥΣ ΟΥΜΕΔ»	97
3.4.6 ΒΑΘΜΟΛΟΓΗΣΗ ΤΟΥ ΚΡΙΤΗΡΙΟΥ 6 «ΕΞΥΠΗΡΕΤΗΣΗ ΑΠΟ ΔΙΚΤΥΟ ΦΥΣΙΚΟΥ ΑΕΡΙΟΥ»	106
3.4.7 ΒΑΘΜΟΛΟΓΗΣΗ ΤΟΥ ΚΡΙΤΗΡΙΟΥ 7 «ΠΕΡΙΒΑΛΛΟΝΤΙΚΑ ΠΡΟΒΛΗΜΑΤΑ ΣΤΗΝ ΠΕΡΙΟΧΗ ΤΗΣ ΑΒΣ»	109
3.5. ΠΕΡΙΓΡΑΦΗ ΠΑΡΑΔΟΤΕΩΝ - ΑΒΣ.....	117
4. ΣΥΜΠΕΡΑΣΜΑΤΑ	120



1. ΕΙΣΑΓΩΓΗ

Η παρούσα συντάσσεται στα πλαίσια της από 18-8-2020 σύμβασης της Γενικής Γραμματείας Βιομηχανίας / Γενικής Διεύθυνσης Βιομηχανικής και Επιχειρηματικής Πολιτικής / Διεύθυνσης Βιομηχανικής Πολιτικής / Τμήματος Μελετών, Αναλύσεων, Αξιολόγησης και Τεκμηρίωσης, Περιφερειακής Ανάπτυξης και Εξειδίκευσης και αφορά στο έργο «ΑΝΑΘΕΩΡΗΣΗ ΕΠΙΧΕΙΡΗΣΙΑΚΟΥ ΣΧΕΔΙΟΥ ΓΙΑ ΤΗΝ ΑΝΑΠΤΥΞΗ ΕΠΙΧΕΙΡΗΜΑΤΙΚΩΝ ΠΑΡΚΩΝ ΣΤΗΝ ΕΛΛΗΝΙΚΗ ΕΠΙΚΡΑΤΕΙΑ, ΣΥΜΦΩΝΑ ΜΕ ΤΟ ΑΡΘΡΟ 42 ΠΑΡ. 3 ΤΟΥ Ν. 3982/2011». Αφορά στην 1^η αναθεώρηση του έργου «ΕΠΙΧΕΙΡΗΣΙΑΚΟ ΣΧΕΔΙΟ ΓΙΑ ΤΗΝ ΑΝΑΠΤΥΞΗ ΕΠΙΧΕΙΡΗΜΑΤΙΚΩΝ ΠΑΡΚΩΝ ΣΤΗΝ ΕΛΛΗΝΙΚΗ ΕΠΙΚΡΑΤΕΙΑ, ΣΥΜΦΩΝΑ ΜΕ ΤΟ ΑΡΘΡΟ 42 ΠΑΡ. 3 ΤΟΥ Ν. 3982/2011» το οποίο ολοκληρώθηκε στις 12-10-2016 και θεσμοθετήθηκε με την με αριθμ. 82/25-5-2018 απόφαση του Κυβερνητικού Συμβούλιου Οικονομικής Πολιτικής («*Ανάληψη δράσεων για την υλοποίηση του Επιχειρησιακού Σχεδίου για την ανάπτυξη Επιχειρηματικών Πάρκων*», ΦΕΚ 2231/Β/14-6-2018).

Το Πλαίσιο αναφοράς του Επιχειρησιακού Σχεδίου είναι οι διατάξεις του Αρθ.42 του Ν. 3982/2011, (ΦΕΚ 142/Α/17-06-2011) και η ΥΑ Φ/Α.15/3/15056/1115/2013 (ΦΕΚ 3437/Β/31-12-2013). Στην παρ. 2 του άρθρου 1 της ίδιας ΥΑ ορίζεται ότι το Επιχειρησιακό Σχέδιο αναθεωρείται ανά 3ετία.

Ο στόχος του Επιχειρησιακού Σχεδίου και της υπό σύνταξη 1^{ης} αναθεώρησής του, είναι ο εντοπισμός των αναγκών στην ίδρυση νέων, τεχνολογικά άρτιων βιώσιμων και εμπορεύσιμων, οργανωμένων χώρων υποδοχής μεταποιητικών εγκαταστάσεων, ικανών να προσφέρουν ένα επιχειρηματικό περιβάλλον ελκυστικό, φιλικό, εξωστρεφές, καινοτόμο και ασφαλές διασφαλίζοντας παράλληλα τους κοινωνικούς και περιβαλλοντικούς δείκτες. Οι ανάγκες αυτές ιεραρχούνται με την εφαρμογή αντικειμενικού και αξιόπιστου πολυκριτηριακού συστήματος αξιολόγησης των Περιφερειακών Ενοτήτων της χώρας, προκειμένου να προσδιοριστούν εκείνες στις οποίες καθίσταται απαραίτητη η κατά προτεραιότητα ανάπτυξη Οργανωμένων Υποδοχέων (ΟΥΜΕΔ) και συγκεκριμένα (1) Επιχειρηματικών Πάρκων, (2) Τεχνοπόλεων, (3) Επιχειρηματικών / Εμπορευματικών Πάρκων Εφοδιαστικής Εθνικής Εμβέλειας (4) Επιχειρηματικών Πάρκων Εφοδιαστικής Αλυσίδας (Logistics) και τέλος (5) η εξυγίανση



Άτυπων Βιομηχανικών Συγκεντρώσεων (ΑΒΣ), σύμφωνα με την κατά περίπτωση σχετική νομοθεσία και τα ειδικά κριτήρια ανάπτυξης.

Το Επιχειρησιακό Σχέδιο τελικά προσδιόρισε το χώρο, το είδος και τα μεγέθη των απαιτούμενων Επιχειρηματικών Πάρκων λαμβάνοντας υπόψη όχι μόνο τις θεσμικές προβλέψεις των ΓΠΣ, ΣΧΟΟΑΠ κλπ, αλλά και κριτήρια που προβλέπονται στα Άρθρα 2 και 3 της παραπάνω αναφερόμενης ΥΑ και αφορούν κυρίως στην εμπορευσιμότητα και βιωσιμότητα των νέων προτεινόμενων χώρων, χαρακτηριστικά τα οποία καθίστανται κυρίαρχα στην ανάπτυξη και υποστήριξη λειτουργίας νέων οικονομικών δραστηριοτήτων.

Δεδομένου ότι η ζετία που προβλέπεται από το Άρθρο 1 της παραπάνω αναφερόμενης ΥΑ έχει ήδη παρέλθει, μέσα στην οποία τα δεδομένα από τα οποία έχουν προκύψει τα αποτελέσματα του Επιχειρησιακού Σχεδίου έχουν τροποποιηθεί, απαιτείται η αναθεώρησή του. Κατά την αναθεώρηση του Επιχειρησιακού Σχεδίου το πολυκριτηριακό σύστημα αξιολόγησης των Περιφερειακών Ενοτήτων της χώρας θα εφαρμοστεί με βάση επικαιροποιημένα δεδομένα και η προτεραιότητα ανάπτυξης Οργανωμένων Υποδοχέων (ΟΥΜΕΔ) στις Περιφερειακές Ενότητες της Χώρας θα αξιολογηθεί εκ νέου.

Το έργο της 1^{ης} αναθεώρησης χωρίζεται σε έξι διακριτά υποέργα, καθένα εκ των οποίων αφορά στην αναθεώρηση του αντίστοιχου υποέργου του αρχικού Επιχειρησιακού Σχεδίου. Τα υποέργα είναι:

1. Π.Π.1: ΥΠΟΕΡΓΟ «Χρήσεις Γης» (ΧΓ)
2. Π.Π.2: ΥΠΟΕΡΓΟ «Επιχειρηματικά Πάρκα» (ΕΠ)
3. Π.Π.3: ΥΠΟΕΡΓΟ «Τεχνόπολεις» (ΤΕΧΝ)
4. Π.Π.4: ΥΠΟΕΡΓΟ «Επιχειρηματικά / Εμπορευματικά Πάρκα Εφοδιαστικής Εθνικής Εμβέλειας» (ΕΠΕΕΕ)
5. Π.Π.5: ΥΠΟΕΡΓΟ «Επιχειρηματικά Πάρκα Εφοδιαστικής Αλυσίδας (Logistics)» (ΕΠΕΑ)
6. Π.Π.6: ΥΠΟΕΡΓΟ «Άτυπες Βιομηχανικές Συγκεντρώσεις» (ΑΒΣ)

Για κάθε υποέργο προβλέπεται και το αντίστοιχο παραδοτέο.

Η παρούσα τεχνική έκθεση αφορά στο υποέργο Π.Π.6 «ΑΤΥΠΕΣ ΒΙΟΜΗΧΑΝΙΚΕΣ ΣΥΓΚΕΝΤΡΩΣΕΙΣ».



Το υπόεργο Π.Π.6 «ΑΤΥΠΕΣ ΒΙΟΜΗΧΑΝΙΚΕΣ ΣΥΓΚΕΝΤΡΩΣΕΙΣ» (ΑΒΣ) στοχεύει στον εντοπισμό και καταγραφή όλων των εκτάσεων ανά την επικράτεια στις οποίες έχει αναπτυχθεί βιομηχανική δραστηριότητα με συγκέντρωση και χαρακτηριστικά που κατ' αρχήν έχει τις προϋποθέσεις για να χαρακτηριστεί ως Άτυπη Βιομηχανική Συγκέντρωση (ΑΒΣ) σύμφωνα με τις διατάξεις του ν.3982/2011. Ως ΑΒΣ χαρακτηρίζονται οι εκτάσεις που δε διαθέτουν εγκεκριμένο ρυμοτομικό σχέδιο, στερούνται δηλαδή πολεοδομικής οργάνωσης και σ' αυτές έχει αναπτυχθεί ένα κρίσιμο μέγεθος βιομηχανικής δραστηριότητας η οποία προκαλεί σε μικρό ή μεγαλύτερο βαθμό περιβαλλοντικές οχλήσεις. **Βασικό αντικείμενο του σχεδίου είναι η ιεράρχηση της προτεραιότητας στην εξυγίανση των ΑΒΣ που καταγράφηκαν στα πλαίσιά του παρόντος σχεδίου.**

Σύμφωνα με τις προβλέψεις του ν.3982/2011 η εξυγίανση των ΑΒΣ επιτυγχάνεται με την πολεοδομική και λειτουργική οργάνωση της έκτασης που καλύπτουν και φυσικά την κατασκευή των αναγκαίων έργων υποδομής, προκειμένου από πηγές περιβαλλοντικής όχλησης και παράγοντες δημιουργίας αρνητικής εικόνας στην κοινή γνώμη για τη βιομηχανία και τις παραγωγικές δραστηριότητες να μετατραπούν σε σύγχρονα Επιχειρηματικά Πάρκα. Σε πολλές περιστάσεις η εξυγίανση είναι αναγκαίο για λόγους λειτουργικής και πολεοδομικής οργάνωσης να συνδυαστεί και με την ανάπτυξη, την επέκταση δηλαδή της ζώνης παρέμβασης η οποία εκτός των άλλων θα οδηγήσει και στην ανάπτυξη νέων βιομηχανικών οικοπέδων.

Συνολικά, στο πλαίσιο της 1^{ης} αναθεώρησης του Επιχειρησιακού Σχεδίου δεν καταγράφηκαν νέες ΑΒΣ, ωστόσο με βάση την εμπειρία που αποκτήθηκε από την σύνταξη του αρχικού σχεδίου υπήρξαν μεταβολές που αφορούσαν:

- ✓ Στην διακριτή οριοθέτηση του συνεκτικού τμήματος κάθε μιας ΑΒΣ προκειμένου να οδηγηθούμε σε ακριβέστερους υπολογισμούς.
- ✓ Στην διακριτή καταγραφή των ΑΒΣ που κατά βάση περιλαμβάνουν δραστηριότητες logistics.
- ✓ Στην λεπτομερέστερη οριοθέτηση και σε κάποιες περιπτώσεις στον διαχωρισμό μιας συγκέντρωσης σε δυο πολύγωνα προκειμένου να διαχωριστεί η συγκέντρωση των logistics.

Με βάση τα ως άνω ο αριθμός των ΑΒΣ αυξήθηκε από 181 σε 185 εκ των οποίων οι 4 περιλαμβάνουν κυρίως δραστηριότητες logistics.



Συνοπτικά η καταγραφή περιλαμβάνει:

- ✓ 181 ΑΒΣ που περιλαμβάνουν κυρίως βιομηχανικές δραστηριότητες με συνολική έκταση 288.591 στρέμματα και συνεκτικά τμήματα 100.978 στρεμμάτων
- ✓ 4 ΑΒΣ που περιλαμβάνουν κυρίως δραστηριότητες logistics με συνολική έκταση 19.142 στρέμματα και συνεκτικά τμήματα 6.158 στρεμμάτων.

Είναι σκόπιμο να κάνουμε ειδική αναφορά στην ΑΒΣ των Οиноφύτων η οποία οριοθετήθηκε σε έκταση 11.582 στρεμμάτων με το Άρθρο 56Α του Ν. 3982/11. Τα Οινόφυτα δεν αποτελούν την μεγαλύτερη καταγεγραμμένη ΑΒΣ ωστόσο εξαιτίας της ρύπανσης που έχει προκαλέσει, στον Ασωπό ποταμό, στον υπόγειο υδροφόρα αλλά και στην ευρύτερη περιοχή καθώς και τις δικαστικές αποφάσεις που έχουν εκδοθεί σχετικά με αυτή με βεβαιότητα αποτελεί την προβληματικότερη ΑΒΣ της Χώρας, με την σοβαρότερη περιβαλλοντική όχληση. Η οριοθέτηση της ΑΒΣ των Οиноφύτων καθώς και η ίδρυση της ΕΝΑΕΠ του φορέα δηλαδή που έχει την ευθύνη για την ανάπτυξη του πάρκου εξυγίανσης αποτελεί σημαντική εξέλιξη στο διάστημα που μεσολάβησε από την έγκριση του αρχικού σχεδίου. Η οριοθέτηση της ΑΒΣ των Οиноφύτων αποτελεί κρίσιμο βήμα για την πρώτη εξυγίανση ΑΒΣ στην Χώρα.

Τέλος ιδιαίτερη αναφορά πρέπει να κάνουμε στην διακριτή καταγραφή των τεσσάρων ΑΒΣ στις οποίες η βασική δραστηριότητα δεν είναι η βιομηχανία αλλά τα Logistics. Ο διαχωρισμός έγινε γιατί τα logistics αποτελούν διαφορετικό υποέργο του σχεδίου με απαίτηση τον διακριτό υπολογισμό των αναγκών στην ανάπτυξη πάρκων εφοδιαστικής και κυρίως γιατί προσδιορίζουν έναν γρήγορα αναπτυσσόμενο κλάδο για τον οποίο είναι σκόπιμο να έχουμε καταγραφές των μεγεθών που το διέπουν.

Το σύνολο των 185 ΑΒΣ βαθμολογήθηκε με εφαρμογή του πολυκριτηριακού συστήματος αξιολόγησης που έχει θεσμοθετηθεί με την ΥΑ Φ/Α.15/3/15056/1115/2013 (ΦΕΚ 3437/Β/31-12-2013) και ιεραρχήθηκαν οι προτεραιότητες στην εξυγίανσή τους με βάση την βαθμολογία που έλαβε η κάθε έκταση.

Η αναθεώρηση του υποέργου Π.Π.6 «ΑΒΣ» είναι το δεύτερο κατά σειρά παραδοτέο της 1ης αναθεώρησης. Από τα αποτελέσματα δεν προέκυψε κάποια σημαντική διαφοροποίηση των ΑΒΣ που να απαιτεί ιδιαίτερη αξιολόγηση ωστόσο η καλύτερη προσέγγιση που ήδη περιεγράφηκε θα έχει θετικές επιπτώσεις στην ασφάλεια των υπολογισμών τόσο της υφιστάμενης βιομηχανικής γης όσο και της δυνατότητας δημιουργίας νέων βιομηχανικών οικοπέδων στα πάρκα εξυγίανσης των ΑΒΣ.



Μέσα από τα δυο υποέργα ήτοι το Π.Π.1 «Χρήσεις Γης» και το Π.Π.6 «ΑΒΣ», καταγράφονται σε όλη τη χώρα οι εκτάσεις στις οποίες έχει αναπτυχθεί το μεγαλύτερο ποσοστό της εγκατεστημένης βιοτεχνικής και βιομηχανικής δραστηριότητας. Δεν έχουν καταγραφεί οι μεμονωμένες επιχειρήσεις που έχουν αδειοδοτηθεί διάσπαρτα σε εκτός σχεδίου περιοχές σε εκτάσεις που δεν διαθέτουν θεσμοθετημένες «βιομηχανικές χρήσεις».

Τα δεδομένα των δυο υποέργων πέρα από την αυτοτελή χρησιμότητα που έχουν αποτελούν κρίσιμο εισερχόμενο για τους υπολογισμούς που θα γίνουν στα πλαίσια των επόμενων υποέργων της σύμβασης

Για την κατανόηση αλλά και την αξιολόγηση των αποτελεσμάτων του υποέργου ΑΒΣ είναι σκόπιμο να αναλυθούν:

- Το θεσμικό πλαίσιο που διέπει τις ΑΒΣ.
- Οι πηγές από τις οποίες συγκεντρώθηκαν τα πρωτογενή στοιχεία.
- Η μεθοδολογία που ακολουθήθηκε στην συγκέντρωση, την καταγραφή και την αξιολόγηση των στοιχείων.
- Τα τελικά αποτελέσματα, ο τρόπος που επιλέχθηκε για την παρουσίασή τους και φυσικά τα τελικά παραδοτέα.

Η ανάλυση και η παρουσίαση αυτή θα γίνει στα κεφάλαια που ακολουθούν.



2. ΘΕΣΜΙΚΟ ΠΛΑΙΣΙΟ

Στο κεφάλαιο αυτό θα παρουσιαστεί το θεσμικό πλαίσιο με το οποίο ορίζονται τα κριτήρια για να χαρακτηριστεί μια έκταση ως ΑΒΣ και η ΥΑ με την οποία ορίζονται οι βασικές αρχές του υπό σύνταξη επιχειρησιακού σχεδίου καθώς και η πολυκριτηριακή μέθοδος για την αξιολόγηση και την κατάταξη των ΑΒΣ ως προς την προτεραιότητα εξυγίανσής τους.

2.1. ΑΤΥΠΕΣ ΒΙΟΜΗΧΑΝΙΚΕΣ ΣΥΓΚΕΝΤΡΩΣΕΙΣ

Σύμφωνα με την παράγραφο 2 άρθρο 41 του Ν. 3982/2011 ως Άτυπες Βιομηχανικές Συγκεντρώσεις (ΑΒΣ) προσδιορίζονται οι περιοχές που παρουσιάζουν αυξημένη συγκέντρωση επιχειρηματικών δραστηριοτήτων, έλλειψη υποδομών, πολεοδομικά και περιβαλλοντικά προβλήματα.

Τα τυπικά κριτήρια για να χαρακτηριστεί μια έκταση ως ΑΒΣ είναι:

- Η συνολική έκταση στην οποία έχουν αναπτυχθεί βιομηχανικές δραστηριότητες να ξεπερνά τα 50 στρέμματα.
- Η επιφάνεια των δομημένων γηπέδων να αποτελεί κατ' ελάχιστο το 15% της συνολικής έκτασης.
- Να εντοπίζονται πολεοδομικά και περιβαλλοντικά προβλήματα στην έκταση της.

Μεμονωμένες βιομηχανίες που έχουν ιδρυθεί και λειτουργούν σε εκτός σχεδίου περιοχές έχοντας τις κατάλληλες αδειοδοτήσεις, ακόμη και όταν οι εγκαταστάσεις τους καλύπτουν μεγάλη έκταση, δεν αντιμετωπίζονται κατά κανόνα ως ΑΒΣ.

Χαρακτηριστικά παραδείγματα αποτελούν η ΑΒΣ των Οινοφύτων στην Περιφερειακή Ενότητα Βοιωτίας και στα όρια με την Αττική, η ΑΒΣ του Ασπρόπυργου εντός της Αττικής και η ΑΒΣ του Ωραιοκάστρου-Καλοχωρίου στη Θεσσαλονίκη όπου έχουν δημιουργηθεί τεράστιες συγκεντρώσεις βιοτεχνικής και βιομηχανικής δραστηριότητας χωρίς καμία υποδομή. Οι ΑΒΣ κατά κανόνα αποτελούν πηγή οχλήσεων για την γύρω περιοχή. Στη μεγάλη τους πλειοψηφία έχουν απασχολήσει τις υπηρεσίες ελέγχου-επιθεώρησης του ΥΠΕΚΑ (Επιθεωρητές Περιβάλλοντος της ΕΥΕΠ) και των Περιφερειών (ΚΕΠΠΕ). Επίσης αποτελούν στοιχείο καταγραφής και ανάλυσης των χωροταξικών πλαισίων που έχουν εγκριθεί ως σήμερα.

Η καταγραφή και η ιεράρχηση τους, ως προς την προτεραιότητα για να εξυγιανθούν αποτελεί ένα πρώτο βήμα για τη διαδικασία εξυγίανσής τους. Το επόμενο βήμα είναι ο



χαρακτηρισμός της ΑΒΣ ως περιοχής που χρήζει περιβαλλοντικής εξυγίανσης που γίνεται με ΚΥΑ, που προβλέπεται από το άρθρο 56 του ν. 3982/11, ύστερα από την υποβολή σχετικής μελέτης στην αρμόδια υπηρεσία της Γενικής Γραμματείας Βιομηχανίας (ΓΓΒ) από νομικό πρόσωπο δημοσίου ή ιδιωτικού δικαίου.

Σε περιοχή που έχει χαρακτηριστεί ως περιοχή που χρήζει εξυγίανσης μπορεί να ιδρυθεί Επιχειρηματικό Πάρκο Εξυγίανσης (ΕΠΕ) ή Επιχειρηματικό Πάρκο Ενδιάμεσου Βαθμού Οργάνωσης (ΕΠΕΒΟ) ή, σε κάποιες περιπτώσεις, και ΕΠ Τύπου Β ή Γ, σύμφωνα με τα προβλεπόμενα στο Άρθρο 56 του ν. 3982/2011.

Ο φορέας που θα υποβάλει πρόταση για την ίδρυση του ΕΠΕ θα πρέπει σε κάθε περίπτωση να μεριμνήσει για την οικονομική βιωσιμότητα του project.

Τόσο για την εξασφάλιση της οικονομικής βιωσιμότητας όσο και για λόγους πολεοδομικής οργάνωσης με βεβαιότητα η οποιαδήποτε πρόταση για την ίδρυση ΕΠΕ θα περιλαμβάνει και την ανάπτυξη νέας «βιομηχανικής γης», δηλαδή την δημιουργία νέων αδόμητων οικοπέδων με εγκεκριμένες χρήσεις γης που θα επιτρέπουν την εγκατάσταση νέων δραστηριοτήτων. Τα οφέλη που μπορεί να αποκομιστούν από την δημιουργία νέων βιομηχανικών οικοπέδων δύναται να συμβάλουν στην οικονομική βιωσιμότητα του project της εξυγίανσης.

Με το άρθρο 56 του Ν. 3982/11 προβλέπονται οι οροί και προϋποθέσεις για οριοθέτηση μιας περιοχής ως ΑΒΣ. Είναι σκόπιμο να επισημάνουμε ότι για την οριοθέτηση της ΑΒΣ Οиноφύτων, απαιτήθηκαν ειδικές διατάξεις που εξασφαλίστηκαν με την προσθήκη στον ίδιο νόμο των άρθρων 56Α και 56Β. Η πολυπλοκότητα που διέπει τις ΑΒΣ και τα διαφορετικά δεδομένα που ισχύουν για κάθε μια τα οποία και επηρεάζουν το πλαίσιο εξυγίανσής της είναι πιθανό να επιβάλει αντίστοιχη πρακτική με την ψήφιση ειδικών διατάξεων τουλάχιστον για τις σημαντικότερες απ' αυτές.

2.2. ΘΕΣΜΙΚΟ ΠΛΑΙΣΙΟ ΓΙΑ ΤΗΝ ΙΕΡΑΡΧΗΣΗ ΤΩΝ ΑΝΑΓΚΩΝ ΕΞΥΓΙΑΝΣΗΣ ΤΩΝ ΚΑΤΑΓΕΓΡΑΜΜΕΝΩΝ ΑΒΣ

Μετά την καταγραφή των ΑΒΣ επόμενο βήμα του σχεδίου αποτελεί η κατάταξη τους με βάση την προτεραιότητα που υπάρχει για την εξυγίανση τους. Αυτή η προτεραιότητα προσδιορίζεται με εφαρμογή πολυκριτηριακής μεθόδου η οποία θεσμοθετήθηκε με την Υ.Α. Φ/Α.15/3/15056/1115/2013.

Σύμφωνα με την θεσμοθετημένη μεθοδολογία βαθμολογούνται επτά (7) κριτήρια εκ των οποίων τα έξι (6) αφορούν το σύνολο της Περιφερειακής Ενότητας στην οποία βρίσκεται



η ΑΒΣ και το ένα (1) αφορά ειδικά την κάθε ΑΒΣ και σχετίζεται με τα περιβαλλοντικά προβλήματα που αυτή προκαλεί.

Ειδικότερα, από την ως άνω ΥΑ εφαρμόζονται το Άρθρο 2 που προσδιορίζει τα «Κριτήρια αξιολόγησης των Περιφερειακών Ενοτήτων και τρόπος βαθμολόγησής τους» καθώς και το Άρθρο 3 που προσδιορίζει τον συντελεστή Βαρύτητας κάθε κριτηρίου για την διαμόρφωση της τελικής βαθμολογίας.

Για την αξιολόγηση των Περιφερειακών Ενοτήτων στις οποίες υπάρχουν **Άτυπες Βιομηχανικές Συγκεντρώσεις (ΑΒΣ)** με άθροισμα των επιφανειών κάλυψης των δομημένων γηπέδων μεγαλύτερο του 15% της συνολικής οριοθετούμενης εκτάσεως και συνολικής οριοθετούμενης εκτάσεως άνω των 50 στρεμμάτων, των οποίων καθίσταται απαραίτητη η κατά προτεραιότητα εξυγίανση-οργάνωσή τους, εφαρμόζονται τα παρακάτω κριτήρια:

- εγγύτητα σε αστικό κέντρο
- οικονομική ευρωστία
- δείκτης επιχειρηματικότητας
- ζήτηση βιομηχανικής γης σε ΟΥΜΕΔ
- διαθεσιμότητα βιομηχανικής γης σε υφιστάμενους ΟΥΜΕΔ
- εξυπηρέτηση από δίκτυο φυσικού αερίου
- περιβαλλοντικά προβλήματα στην περιοχή της ΑΒΣ

τα οποία βαθμολογούνται ως εξής:

- **εγγύτητα σε αστικό κέντρο**
 - Το βαθμό 4 λαμβάνουν οι Περιφερειακές Ενώτητες της Περιφέρειας Αττικής και Θεσσαλονίκης.
 - Το βαθμό 3 λαμβάνουν όλες οι Περιφερειακές Ενώτητες εντός των οποίων βρίσκονται οι έδρες των Περιφερειών και Αποκεντρωμένων Διοικήσεων στην ηπειρωτική χώρα και στην Κρήτη. Επίσης την ίδια βαθμολογία λαμβάνουν οι Περιφερειακές Ενώτητες εφόσον περιλαμβάνουν ένα τουλάχιστον Δήμο με πληθυσμό μεγαλύτερο των 60.000 κατοίκων κατά την τελευταία απογραφή. Το βαθμό 3 λαμβάνουν οι Περιφερειακές Ενώτητες που περιλαμβάνουν Δήμους με



λιμάνια-πύλες εισόδου της χώρας ή Δήμους επί της Εγνατίας Οδού ή του άξονα ΠΑΘΕ, ή Δήμους που συνορεύουν με τα όρια της Περιφέρειας Αττικής.

- Το βαθμό 2 λαμβάνουν οι Περιφερειακές Ενότητες εφόσον περιλαμβάνουν ένα τουλάχιστον Δήμο με πληθυσμό μεγαλύτερο των 40.000 κατοίκων, κατά την τελευταία απογραφή, ή έναν Δήμο από τον οποίο διέρχεται η χάραξη της Ιώνιας Οδού.
- Το βαθμό 1 λαμβάνουν όλες οι υπόλοιπες Περιφερειακές Ενότητες που δεν περιλαμβάνονται στις παραπάνω κατηγορίες.

• οικονομική ευρωστία

Ως δείκτης οικονομικής ευρωστίας, για τις ανάγκες του Επιχειρησιακού Σχεδίου, ορίζεται ένας δείκτης που αντιστοιχεί στη συνολική Εγχώρια Προστιθέμενη Αξία της κάθε Περιφερειακής Ενότητας του έτους που προηγείται του χρόνου εκπόνησης του επιχειρηματικού σχεδίου. Η Εγχώρια Προστιθέμενη Αξία της κάθε Περιφερειακής Ενότητας διαιρείται δια την συνολική Εγχώρια Προστιθέμενη Αξία της χώρας. Το ποσοστό που προκύπτει βαθμολογείται ως εξής:

- Το βαθμό 4 λαμβάνουν οι Περιφερειακές Ενότητες που παρουσιάζουν διψήφια ποσοστά.
- Το βαθμό 3 λαμβάνουν οι Περιφερειακές Ενότητες με μονοψήφιο ποσοστό άνω του 2,0.
- Το βαθμό 2 λαμβάνουν οι Περιφερειακές Ενότητες με μονοψήφιο ποσοστό άνω του 1,0 και μέχρι και το 2,0.
- Το βαθμό 1 λαμβάνουν όλες οι υπόλοιπες Περιφερειακές Ενότητες.

• Δείκτης επιχειρηματικότητας

Ως δείκτης επιχειρηματικότητας, για τις ανάγκες του Επιχειρησιακού Σχεδίου, επιλέγεται ένας σύνθετος δείκτης που συντίθεται κατά 50% από το μέσο όρο των εξαγωγών της Περιφερειακής Ενότητας της τελευταίας πενταετίας και κατά 50% από την Προστιθέμενη Αξία της Περιφερειακής Ενότητας στη μεταποίηση για το έτος που προηγείται του χρόνου εκπόνησης του επιχειρηματικού σχεδίου. Τα αποτελέσματα που προκύπτουν για κάθε Περιφερειακή Ενότητα θα διαιρούνται δια το άθροισμα του μέσου όρου των εξαγωγών της χώρας της τελευταίας πενταετίας και της συνολικής Εγχώριας Προστιθέμενης Αξίας στη μεταποίηση για το έτος που προηγείται του χρόνου εκπόνησης του επιχειρηματικού σχεδίου. Το ποσοστό που προκύπτει βαθμολογείται ως εξής:



- Το βαθμό 4 λαμβάνουν όλες οι Περιφερειακές Ενότητες που παρουσιάζουν μονοψήφια και διψήφια ποσοστά.
 - Το βαθμό 3 λαμβάνουν οι Περιφερειακές Ενότητες με ποσοστό κάτω της μονάδας, και άνω του 0,5.
 - Το βαθμό 2 λαμβάνουν οι Περιφερειακές Ενότητες με ποσοστό άνω του 0.25 και μέχρι και το 0,5.
 - Το βαθμό 1 λαμβάνουν οι υπόλοιπες Περιφερειακές Ενότητες.
- **Ζήτηση βιομηχανικής γης σε ΟΥΜΕΔ**
 - Το βαθμό 4 λαμβάνουν όλες οι Περιφερειακές Ενότητες που διαθέτουν ΟΥΜΕΔ και για την τελευταία πενταετία, η μέση ετήσια ποσοστιαία ζήτηση βιομηχανικών οικοπέδων (ποσοστό βιομηχανικής γης που πουλήθηκε κατά τη διάρκεια του έτους προς το σύνολο της διαθέσιμης βιομηχανικής γης στην αρχή του ίδιου έτους) είναι μεγαλύτερη από 30%.
 - Το βαθμό 3 λαμβάνουν οι Περιφερειακές Ενότητες που διαθέτουν ΟΥΜΕΔ και για την τελευταία πενταετία, η μέση ετήσια ποσοστιαία ζήτηση βιομηχανικών οικοπέδων κυμαίνεται μεταξύ 5 και 30%.
 - Το βαθμό 2 λαμβάνουν οι Περιφερειακές Ενότητες που διαθέτουν ΟΥΜΕΔ και για την τελευταία πενταετία, η μέση ετήσια ποσοστιαία ζήτηση βιομηχανικών οικοπέδων κυμαίνεται μεταξύ 2 και 5%. Επίσης το βαθμό 2 λαμβάνουν οι Περιφερειακές Ενότητες που δεν διαθέτουν ΟΥΜΕΔ αλλά είναι όμορες της Περιφέρειας Αττικής και Περιφερειακής Ενότητας Θεσσαλονίκης.
 - Το βαθμό 1 λαμβάνουν οι Περιφερειακές Ενότητες που διαθέτουν ΟΥΜΕΔ και για την τελευταία πενταετία, η μέση ετήσια ποσοστιαία ζήτηση βιομηχανικών οικοπέδων είναι κάτω του 2% ως και οι Περιφερειακές Ενότητες που δεν διαθέτουν ΟΥΜΕΔ.
 - **Διαθεσιμότητα βιομηχανικής γης σε υφιστάμενους ΟΥΜΕΔ**
 - Το βαθμό 4 λαμβάνουν όλες οι Περιφερειακές Ενότητες που διαθέτουν ΟΥΜΕΔ και για τις οποίες τα έτη εξάντλησης της βιομηχανικής γης είναι λιγότερα από 10 έτη με βάση το μέσο ετήσιο ρυθμό πώλησης της τελευταίας πενταετίας.



- Το βαθμό 3 λαμβάνουν οι Περιφερειακές Ενότητες που διαθέτουν ΟΥΜΕΔ και για τις οποίες τα έτη εξάντλησης της βιομηχανικής γης κυμαίνονται από 10 έως 20 έτη με βάση το μέσο ετήσιο ρυθμό πώλησης της τελευταίας πενταετίας.
 - Το βαθμό 2 λαμβάνουν οι Περιφερειακές Ενότητες που διαθέτουν ΟΥΜΕΔ και για τις οποίες τα έτη εξάντλησης της βιομηχανικής γης κυμαίνονται από 20 έως 30 έτη με βάση το μέσο ετήσιο ρυθμό πώλησης της τελευταίας πενταετίας. Επίσης το βαθμό 2 θα λαμβάνουν οι Περιφερειακές Ενότητες που δεν διαθέτουν ΟΥΜΕΔ αλλά είναι όμορες της Περιφέρειας Αττικής και Περιφερειακής Ενότητας Θεσσαλονίκης.
 - Το βαθμό 1 θα λαμβάνουν οι Περιφερειακές Ενότητες που δεν εμπίπτουν σε καμία από τις παραπάνω τρεις κατηγορίες.
- **Εξυπηρέτηση από δίκτυο φυσικού αερίου**
 - Το βαθμό 4 λαμβάνουν όλες οι Περιφερειακές Ενότητες από τις οποίες διέρχεται αγωγός φυσικού αερίου υψηλής ή μέσης πίεσης.
 - Το βαθμό 3 θα λαμβάνουν όλες οι υπόλοιπες Περιφερειακές Ενότητες.
- **Περιβαλλοντικά προβλήματα στην περιοχή της ΑΒΣ**
 - Το βαθμό 4 λαμβάνουν οι ΑΒΣ για τις οποίες υπάρχουν έγγραφα Ευρωπαϊκών, Ελληνικών ή Δικαστικών Αρχών που να αποδεικνύουν προβλήματα ρύπανσης στην περιοχή της ΑΒΣ και επιπλέον θα υπάρχουν διοικητικές πράξεις υποχρεωτικής μετεγκατάστασης επιχειρήσεων εγκατεστημένων στην ΑΒΣ για περιβαλλοντικούς λόγους.
 - Το βαθμό 3 λαμβάνουν όλες οι ΑΒΣ για τις οποίες θα υπάρχουν έγγραφα Ελληνικών ή Δικαστικών Αρχών που να αποδεικνύουν προβλήματα ρύπανσης στην περιοχή της ΑΒΣ και επιπλέον υπάρχουν διοικητικές πράξεις υποχρεωτικής μετεγκατάστασης επιχειρήσεων εγκατεστημένων στην ΑΒΣ για περιβαλλοντικούς λόγους.
 - Το βαθμό 2 λαμβάνουν όλες οι ΑΒΣ για τις οποίες υπάρχουν έγγραφα Δικαστικών Αρχών που να αποδεικνύουν προβλήματα ρύπανσης στην περιοχή της ΑΒΣ και επιπλέον θα υπάρχουν διοικητικές πράξεις υποχρεωτικής μετεγκατάστασης επιχειρήσεων εγκατεστημένων στην ΑΒΣ για περιβαλλοντικούς λόγους.
 - Το βαθμό 1 λαμβάνουν όλες οι ΑΒΣ για τις οποίες υπάρχουν διοικητικές πράξεις υποχρεωτικής μετεγκατάστασης επιχειρήσεων εγκατεστημένων στην ΑΒΣ για περιβαλλοντικούς λόγους.



Επισημαίνεται ότι σε όλα τα κριτήρια ο ανάδοχος έχει την δυνατότητα να αυξήσει ή να μειώσει την βαθμολογία κατά μια μονάδα μετά από σχετική αιτιολόγηση της επιλογής του.

Στη συνέχεια, για την εξαγωγή του τελικού αποτελέσματος, οι βαθμοί που λαμβάνουν οι Περιφερειακές Ενότητες για τα έξι κριτήρια και η κάθε ΑΒΣ διακριτά για το έβδομο κριτήριο πολλαπλασιάζονται με τους συντελεστές βαρύτητας που προσδιορίζονται στο Άρθρο 3 της Υπουργικής Απόφασης, οι οποίοι φαίνονται στον πίνακα που ακολουθεί:

A/A	Κριτήρια αξιολόγησης	Συντελεστές βαρύτητας
1	εγγύτητα σε αστικό κέντρο	4
2	οικονομική ευρωστία	3
3	δείκτης επιχειρηματικότητας	3
4	ζήτηση βιομηχανικής γης σε ΟΥΜΕΔ	2
5	διαθεσιμότητα βιομηχανικής γης σε υφιστάμενους ΟΥΜΕΔ	1
6	εξυπηρέτηση από δίκτυο φυσικού αερίου	1
7	περιβαλλοντικά προβλήματα στην περιοχή της ΑΒΣ	4

Τέλος, τα γινόμενα αθροίζονται για κάθε ΑΒΣ και το τελικό αποτέλεσμα της αξιολόγησης γίνεται σε δυο πίνακες κατάταξης. Στον πρώτο περιλαμβάνονται όλες οι Περιφερειακές Ενότητες βάσει της συνολικής βαθμολογίας που έλαβαν με χρήση των έξι (6) κριτηρίων σε φθίνουσα σειρά. Στον δεύτερο περιλαμβάνονται όλες οι καταγεγραμμένες ΑΒΣ βάσει της συνολικής βαθμολογίας που έλαβαν με χρήση των επτά (7) κριτηρίων σε φθίνουσα σειρά.



3. ΥΠΟΕΡΓΟ «ΑΤΥΠΕΣ ΒΙΟΜΗΧΑΝΙΚΕΣ ΣΥΓΚΕΝΤΡΩΣΕΙΣ»

3.1. ΓΕΝΙΚΑ

Η βιομηχανική ανάπτυξη στην Ελλάδα εξελίχθηκε ως σήμερα χωρίς συνολική χωροταξική θεώρηση και οργάνωση. Αυτό είχε ως αποτέλεσμα την μεγάλη διασπορά των βιομηχανικών δραστηριοτήτων σε εκτός σχεδίου περιοχές και βέβαια την δημιουργία βιομηχανικών συγκεντρώσεων σε περιοχές που για κάποιους λόγους παρουσίαζαν επιχειρηματικό ενδιαφέρον, ή βρίσκονται πλησίον της Αττικής για την οποία θεσμοθετήθηκαν περιορισμοί στην ίδρυση δραστηριοτήτων υψηλής όχλησης με συνέπεια την εγκατάσταση των βιομηχανιών σε όμορες περιοχές όπως τα Οινόφυτα και η Κορινθία.

Σε πολλές περιπτώσεις αυτές οι συγκεντρώσεις δημιουργούν σημαντικά προβλήματα στην πολεοδομική οργάνωση της ευρύτερης περιοχής, υποβαθμίζοντας το αστικό περιβάλλον της ζώνης επιρροής τους, αλλά και στο φυσικό περιβάλλον γιατί η ανυπαρξία κεντρικών υποδομών επεξεργασίας των αποβλήτων έχει ως αποτέλεσμα την ρύπανση η οποία σε πολλές περιπτώσεις επηρεάζει ευρύτερα οικοσυστήματα και υπόγειους υδροφορείς.

Μια παράμετρος, που είναι υποτιμημένη, αφορά τις αρνητικές συνέπειες που έχει η έλλειψη πολεοδομικής και λειτουργικής οργάνωσης της έκτασης στην οποία έχει αναπτυχτεί η βιομηχανική δραστηριότητα στην ανταγωνιστικότητα των επιχειρήσεων αλλά και της Ελληνικής οικονομίας συνολικότερα.

Η ανυπαρξία οικονομίων κλίμακας στην κατασκευή αναγκαίων υποδομών, το αυξημένο κόστος κατασκευής σε περιβάλλον εκτός σχεδίου σε σύγκριση με το αντίστοιχο κόστος σε περιβάλλον οργανωμένου υποδοχέα, η ανασφάλεια στην αδειοδότηση, η προβληματική διακίνηση πρώτων υλών και προϊόντων, οι επαναλαμβανόμενες υλικές ζημιές σε έντονα φυσικά φαινόμενα και κυρίως οι συνέπειες της αντιπαλότητας με τους φορείς του αστικού περιβάλλοντος εξαιτίας της όχλησης που προξενεί σ' αυτό η άναρχη βιομηχανική δραστηριότητα αποτελούν βασικότερους λόγους στην αύξηση του κόστους λειτουργίας των επιχειρήσεων που λειτουργούν μέσα στις ΑΒΣ καθώς και στην δημιουργία κωλυμάτων ή περιορισμών που επιβάλλονται στον σχεδιασμό της περαιτέρω ανάπτυξης αυτών των επιχειρήσεων. Με δεδομένο ότι το μεγαλύτερο ποσοστό της βιομηχανικής δραστηριότητας της χώρας βρίσκεται εγκατεστημένο εντός των ΑΒΣ γίνεται αντιληπτό ότι αυτό αποτελεί σημαντικό παράγοντα στην διαμόρφωση



χαμηλής ανταγωνιστικότητας η αντιμετώπιση της οποίας αποτελεί πλέον προϋπόθεση επιβίωσης για την Χώρα μας.

Η αναγκαιότητα για την πολεοδομική οργάνωση και την περιβαλλοντική εξυγίανση των μεγάλων άτυπων βιομηχανικών συγκεντρώσεων της Χώρας είναι αναγνωρισμένη απ' όλους τους φορείς, Κυβέρνηση, Τοπική Αυτοδιοίκηση, Επιχειρηματικές και φυσικά Περιβαλλοντικές οργανώσεις, κυρίως όμως αποτελεί επιταγή δεκάδων δικαστικών αποφάσεων, ωστόσο ως σήμερα αποτελεί «ταμπού» που κανένας δεν τόλμησε να αγγίξει.

Στόχος του υποέργου Π.Π.6 είναι η καταγραφή των εκτάσεων στις οποίες έχει εγκατασταθεί βιομηχανική δραστηριότητα με αυξημένη συγκέντρωση και συνθήκες λειτουργίας που κατ' αρχήν φαίνεται να δημιουργούν τις προϋποθέσεις ώστε αυτές να αποτελέσουν ΑΒΣ του ν.3982/2011. Πέρα της καταγραφής προβλέπεται η κατάταξη τόσο των Περιφερειακών Ενοτήτων της Επικράτειας στην έκταση των οποίων υφίσταται μια ή περισσότερες ΑΒΣ όσο και των ίδιων των ΑΒΣ, με την σειρά που προσδιορίζει την προτεραιότητα εξυγίανσης τους. Όπως ήδη έχουμε πει ο προσδιορισμός των προτεραιοτήτων εξυγίανσης στηρίζεται στη μεθοδολογία και τις βασικές αρχές αξιολόγησης που περιγράφονται στα άρθρα 2 και 3 της υπ'αρ. Φ/Α.15/3/15056/1115/2013 (ΦΕΚ 3437/Β'/31-12-2013 ΥΑ).

Κατά την 1^η αναθεώρηση του Επιχειρησιακού Σχεδίου, το υποέργο Π.Π.6 αφορά στην επικαιροποίηση της καταγραφής των ΑΒΣ αξιοποιώντας και την εμπειρία που αποκτήθηκε από την σύνταξη του αρχικού Σχεδίου αλλά και στην επικαιροποίηση της βαθμολογίας όλων των κριτηρίων λαμβάνοντας υπόψη τα νεότερα δεδομένα.

Όπως ήδη έχουμε αναφέρει υπήρξαν δυο διαφοροποιήσεις στην μεθοδολογία που ακολουθήθηκε στην καταγραφή των ΑΒΣ από το αρχικό σχέδιο. Η πρώτη αφορά στην διακριτή καταγραφή και βαθμολόγηση των ΑΒΣ Logistics, δηλαδή των συγκεντρώσεων όπου η κύρια δραστηριότητα είναι τα Logistics. Η δεύτερη αφορά στην οριοθέτηση του συνεκτικού τμήματος σε κάθε ΑΒΣ, δηλαδή του τμήματος που η εγκατάσταση δραστηριότητας άφορα τουλάχιστον στο 80% των γεωτεμαχίων.

Ιδιαίτερη αναφορά είναι σκόπιμο να κάνουμε στις δυο μεγαλύτερες ΑΒΣ της Χώρας, των Οινόφυτων και του Ασπροπύργου στις οποίες υπήρξαν θετικές εξελίξεις στην κατεύθυνση εξυγίανση τους στο διάστημα που μεσολάβησε από την σύνταξη του αρχικού σχεδίου



ΑΒΣ ΟΙΝΟΦΥΤΩΝ

Η ΑΒΣ των Οινοφύτων αποτελεί την πιο γνωστή ΑΒΣ της Ελληνικής Επικράτειας και την 3^η μεγαλύτερη σε έκταση μετά τις ΑΒΣ Ωραιοκάστρου-Καλοχωρίου και Ασπροπύργου με εμβαδό της τάξης των 14 χιλιάδων στρεμμάτων. Η ΑΒΣ των Οινοφύτων αναπτύχθηκε στην Περιφερειακή Ενότητα Βοιωτίας στο όριο ακριβώς με την Αττική, εξαιτίας των περιοριστικών διατάξεων ως προς την εγκατάσταση βιομηχανικών δραστηριοτήτων στην Αττική και ταυτόχρονης έλλειψης οργανωμένου υποδοχέα στην περιοχή.

Με το άρθρο 11 του Ν. 4605/2019 (ΦΕΚ 52/Α/1-4-2019) προστίθενται στο Ν. 3982/11 τα άρθρα 56Α και 56Β σύμφωνα με τα οποία «η περιοχή ΑΒΣ του Ασωπού ποταμού ... της Δημοτικής Ενότητας Οινοφύτων του Δήμου Τανάγρας ..., χαρακτηρίζεται ως περιοχή που χρήζει περιβαλλοντικής και λειτουργικής εξυγίανσης κατά την έννοια της παρ. 1 του άρθρου 56».

Δηλαδή η ΑΒΣ των Οινοφύτων, έπειτα από τη θεσμοθέτηση του αρχικού Επιχειρησιακού Σχεδίου με την με αριθμ. 82/25-5-2018 απόφαση του Κυβερνητικού Συμβουλίου Οικονομικής Πολιτικής (ΦΕΚ 2231/Β/14-6-2018) και την πρώτη απόδοση στις ΑΒΣ της Χώρας θεσμικής ισχύος με τον χαρακτηρισμό τους σαν τέτοιες, γίνεται η πρώτη ΑΒΣ που αποκτά το βασικό θεσμικό χαρακτήρα της παρ. 1 του Άρθρου 56 του Ν. 3982/11. Στο άρθρο 56Α ορίζεται και ότι στη συγκεκριμένη ΑΒΣ μπορεί να ιδρυθεί αποκλειστικά και μόνο Επιχειρηματικό Πάρκο Εξυγίανσης (ΕΠΕ), αναγνωρίζοντας έτσι την ανάγκη να συνταχθεί και να εφαρμοστεί πολεοδομική μελέτη, και όχι Επιχειρηματικό Πάρκο Ενδιάμεσου Βαθμού Οργάνωσης (ΕΠΕΒΟ) το οποίο αποτελεί περίπτωση Επ. Πάρκου που δεν πολεοδομείται.

Με το αρχικό Επιχειρησιακό Σχέδιο η ΑΒΣ των Οινοφύτων είχε οριοθετηθεί ίση με 14.658 στρέμματα ενώ με το άρθρο 56Α του 3982/11 οριοθετείται ίση με 11.582 στρέμματα, αφήνοντας εκτός εκτάσεις 272 στρεμμάτων στις οποίες έχουν καθοριστεί χρήσεις βιομηχανίας με το ΓΠΣ των Οινοφύτων (ΥΑ 2159/427/26-1-1994, ΦΕΚ 189/Δ/24-2-1994) καθώς και ακόμα 2.804 στρέμματα με σαφώς πιο αραιή εγκατεστημένη βιομηχανική δραστηριότητα σε σχέση με τα 11.582 στρέμματα που οριοθετούνται που ωστόσο η έκταση αυτή θα ήταν απαραίτητη για τη δημιουργία κοινόχρηστων και κοινωφελών χώρων στο ΕΠΕ καθώς και στην ανάπτυξη νέων βιομηχανικών οικοπέδων που ενδεχόμενα θα βελτίωναν σημαντικά την προσπάθεια οικονομικής βιωσιμότητας του εγχειρήματος της εξυγίανσης. Αυτά τα 3.076 στρέμματα στο παρόν παραδοτέο καταγράφονται εκ νέου ως διακριτή ΑΒΣ.



ΑΒΣ ΑΣΠΡΟΠΥΡΓΟΥ - ΜΑΝΔΡΑΣ

Η ΑΒΣ του Ασπροπύργου – Μάνδρας βρίσκεται στο σύνολό της εντός της Αττικής και με βεβαιότητα συνεχίζει να αναπτύσσεται κυρίως με αύξηση της πυκνότητας των εγκαταστάσεων και λιγότερο με επέκταση των ορίων της.

Στην ΑΒΣ του Ασπροπύργου – Μάνδρας δεν υπήρξαν εξελίξεις αντίστοιχες των Οικοφύτων ωστόσο έγιναν βήματα για την εξυγίανση ενός τμήματος, χωρίς να ακολουθηθεί η διαδικασία του άρθρου 56 του Ν. 3982/11 που προβλέπει πρώτα το χαρακτηρισμό έκτασης ως ΑΒΣ και έπειτα τον καθορισμό Επιχειρηματικού Πάρκου Εξυγίανσης (ΕΠΕ), αλλά με την απευθείας έγκριση ανάπτυξης Επιχειρηματικού Πάρκου Τύπου Β' (ΚΥΑ Φ/Α.6.7/68367/938/28-6-2019, ΦΕΚ 2709/Β/2-7-2019) σε έκταση 2050 στρεμμάτων η οποία στο σύνολο της είχε καταγράψει ως ΑΒΣ και φυσικά παρουσιάζει μεγάλη συγκέντρωση δραστηριότητας αφού στο σύνολο σχεδόν των γεωτεμαχίων υπάρχει εγκατεστημένη βιομηχανική και βιοτεχνική δραστηριότητα.

3.2. ΜΕΘΟΔΟΛΟΓΙΑ

Η μεθοδολογία που ακολουθήθηκε για την καταγραφή των ΑΒΣ και τον εντοπισμό των ΑΒΣ που χρειάζονται κατά προτεραιότητα εξυγίανση – οργάνωση βασίστηκε στην ίδια μεθοδολογία του αρχικού Σχεδίου. Επανελέχθησαν όλες οι αρχικά καταγεγραμμένες ΑΒΣ και τόσο το περιμετρικό όριο όσο και το συνεκτικό τμήμα τους οριοθετήθηκε με βελτιωμένες τεχνικές που οδηγούν σε μικρές διαφοροποιήσεις των εμβαδών χωρίς ωστόσο αυτό να συνιστά πραγματική αλλαγή της έκτασης των ΑΒΣ.

Η μεθοδολογία περιελάμβανε τα παρακάτω στάδια:

3.2.1 ΣΥΛΛΟΓΗ ΣΤΟΙΧΕΙΩΝ

Αρχικά συλλέχθηκαν στοιχεία για ΑΒΣ από:

- ✓ Τις υπηρεσίες ελέγχου-επιθεώρησης του ΥΠΕΚΑ (Επιθεωρητές Περιβάλλοντος της ΕΥΕΠ) και των Περιφερειών (ΚΕΠΠΕ) κατόπιν τηλεφωνικής επικοινωνίας,
- ✓ το Ειδικό Πλαίσιο Χωροταξικού Σχεδιασμού και Αειφόρου Ανάπτυξης για τη Βιομηχανία,
- ✓ τα Εγκεκριμένα Περιφερειακά Πλαίσια Χωροταξικού Σχεδιασμού και Αειφόρου Ανάπτυξης και τις εγκεκριμένες αναθεωρήσεις τους,



- ✓ τις κατευθύνσεις Περιφερειακών Στρατηγικών σχεδίων και σχετικών επιχειρησιακών προγραμμάτων,
- ✓ την ΕΤΒΑ, Επιμελητήρια, Επαγγελματικούς φορείς, κ.α.
- ✓ βιβλιογραφία και ειδικότερα από το βιβλίο «Βιομηχανικές και Επιχειρηματικές περιοχές», Μουρτζιάδης Ανδρέας, Εκδόσεις Αθ. Σταμούλη, 2012 καθώς και την «Μελέτη Προσανατολισμού της παρέμβασης του Επιχειρησιακού Προγράμματος “Ανταγωνιστικότητα” στον τομέα των Νέων Βιομηχανικών και Επιχειρηματικών Περιοχών Εθνικής Εμβέλειας» της Γενικής Γραμματείας Βιομηχανίας που εκπονήθηκε από την ΕΤΒΑ ΒΙ.ΠΕ Α.Ε. το 2004,
- ✓ έρευνα που πραγματοποιήσαμε στο ΔΙΑΥΓΕΙΑ και ευρύτερα στο Internet για την εφαρμογή περιβαλλοντικών πρόστιμων και
- ✓ οπτικό έλεγχο που πραγματοποιήσαμε στο σύνολο της χώρας τόσο μέσω των Google Maps όσο και της υπηρεσίας ΘΕΑΣΗΣ της ΕΚΧΑ Α.Ε.

Τέλος, στατιστικά στοιχεία για την βαθμολόγηση των κριτηρίων της πολυκριτηριακής μεθόδου στοιχεία συλλέχθηκαν από:

- ✓ την ΕΛΛΗΝΙΚΗ ΣΤΑΤΙΣΤΙΚΗ ΑΡΧΗ και συγκεκριμένα:
 - Στοιχεία Μόνιμου Πληθυσμού στις Περιφερειακές Ενότητες και Δήμους της Χώρας από την Απογραφή Πληθυσμού – Κατοικιών 2011.
 - Στοιχεία για την Ακαθάριστη προστιθέμενη αξία κατά κλάδο για το έτος 2017. Στοιχεία για τα έτη 2018 και 2019 δεν είναι ακόμα διαθέσιμα από την Ελληνική Στατιστική Αρχή,
- ✓ τον Σύνδεσμο Εξαγωγέων Βορείου Ελλάδος (ΣΕΒΕ), στοιχεία εξαγωγών ανά Περιφερειακή Ενότητα για την πενταετία 2014 – 2018, δηλαδή η πιο πρόσφατη πενταετία για την οποία διαθέτει οριστικά στοιχεία ο ΣΕΒΕ. Πιο συγκεκριμένα τα στοιχεία εξαγωγών προέρχονται από την μελέτη «Χαρτογράφηση της εξαγωγικής δραστηριότητας της Ελλάδας ανά Περιφέρεια και Νομό» που συντάσσει και τηρεί το Ινστιτούτο Εξαγωγικών Ερευνών και Σπουδών του ΣΕΒΕ και
- ✓ τους φορείς διαχείρισης των ΟΥΜΕΔ για στοιχεία διαθεσιμότητας και πωλήσεων βιομηχανικών οικοπέδων.



3.2.2 ΕΠΕΞΕΡΓΑΣΙΑ ΣΤΟΙΧΕΙΩΝ ΠΟΥ ΣΥΛΛΕΧΘΗΚΑΝ

Κατά το στάδιο επεξεργασίας τα νέα στοιχεία που συλλέχθηκαν καταχωρήθηκαν στη βάση δεδομένων που είχε δημιουργηθεί ήδη από την εκπόνηση του αρχικού Επιχειρησιακού Σχεδίου, σε περιβάλλον GIS, πάνω στα κατά περίπτωση χωρικά αντικείμενα.

Τέλος αξιοποιήθηκε ο αλγόριθμος που είχε αναπτυχθεί κατά την εκπόνηση του αρχικού Επιχειρησιακού Σχεδίου (μέσω των εργαλείων GIS) για την αξιολόγηση των Περιφερειακών Ενοτήτων με βάση την καθορισμένη Πολυκριτηριακή μέθοδο και τους συντελεστές βαρύτητας (Εγγύτητα σε αστικό περιβάλλον, Οικονομική ευρωστία, Δείκτης επιχειρηματικότητας, Ζήτηση βιομηχανικής γης σε ΟΥΜΕΔ, Διαθεσιμότητα βιομηχανικής γης σε υφιστάμενους ΟΥΜΕΔ, εξυπηρέτηση από δίκτυο φυσικού αερίου, περιβαλλοντικά προβλήματα στην περιοχή της ΑΒΣ) αξιοποιώντας τα επικαιροποιημένα δεδομένα.

3.2.3 ΕΡΓΑΣΙΕΣ ΠΑΡΑΓΩΓΗΣ ΠΑΡΑΔΟΤΕΩΝ

Για την παραγωγή των παραδοτέων:

- ✓ Δημιουργήθηκε πίνακας αξιολόγησης για ΑΒΣ με βάση την πολυκριτηριακή μέθοδο και τους συντελεστές βαρύτητας,
- ✓ έγινε έλεγχος και επιβεβαίωση / διόρθωση του αυτοματοποιημένου πίνακα αξιολόγησης,
- ✓ εκτιμήθηκε το εμβαδό των ΑΒΣ ανά Περιφερειακή Ενότητα με βάση τις υφιστάμενες δραστηριότητες,
- ✓ δημιουργήθηκε πίνακας προσδιορισμού Περιφερειακών Ενοτήτων της Επικράτειας όπου καθίσταται απαραίτητη η κατά προτεραιότητα εξυγίανση - οργάνωση των ΑΒΣ (με πλήθος και έκταση) τόσο σε θεσμοθετημένες όσο και σε περιοχές χωρίς θεσμοθετημένες χρήσεις γης και
- ✓ δημιουργήθηκαν Θεματικοί Χάρτες ΑΒΣ, ανά Περιφερειακή Ενότητα.

3.2.4 ΠΟΙΟΤΙΚΟΣ ΕΛΕΓΧΟΣ ΠΕΡΑΔΟΤΕΩΝ

Κατά το στάδιο του ποιοτικού ελέγχου των παραδοτέων έγιναν οι κάτωθι έλεγχοι:



- Αυτοματοποιημένοι διασταυρωτικοί έλεγχοι πινάκων (διπλοεγγραφές, ασυνήθιστα μεγάλες/μικρές βαθμολογίες, εκτάσεις, κλπ).
- Πλήρης οπτικός έλεγχος εκτυπωμένων παραδοτέων και ψηφιακών παραδοτέων.
- Κάθετος δειγματοληπτικός έλεγχος σε τυχαίο δείγμα 20 εκτάσεων ΑΒΣ.

3.3. ΑΠΟΤΕΛΕΣΜΑΤΑ ΕΠΕΞΕΡΓΑΣΙΑΣ

Μετά τη συλλογή και επεξεργασία όλων των παραπάνω στοιχείων, συνοπτικά σε σύνολο 13 περιφερειών έχουμε:

- I. 181 ΑΒΣ με συνολική έκταση 288.591 στρ, εκ των οποίων μια αυτή των Οινοφύτων έχει οριοθετηθεί με βάση τις διατάξεις του άρθρου 56Α του Ν. 3982/11) με εμβαδό 11.582 στρ.

Το συνεκτικό τμήμα στις 181 ΑΒΣ οριοθετήθηκε και έχει συνολικό εμβαδόν 100.978 στρ.

- II. 4 ΑΒΣ Logistics με συνολική έκταση 19.142 στρ. Το συνεκτικό τμήμα τους οριοθετήθηκε με συνολικό εμβαδόν 6.158 στρ.

Οι καταγεγραμμένες ΑΒΣ παρουσιάζονται στον πίνακα και τα ιστογράμματα που ακολουθούν:

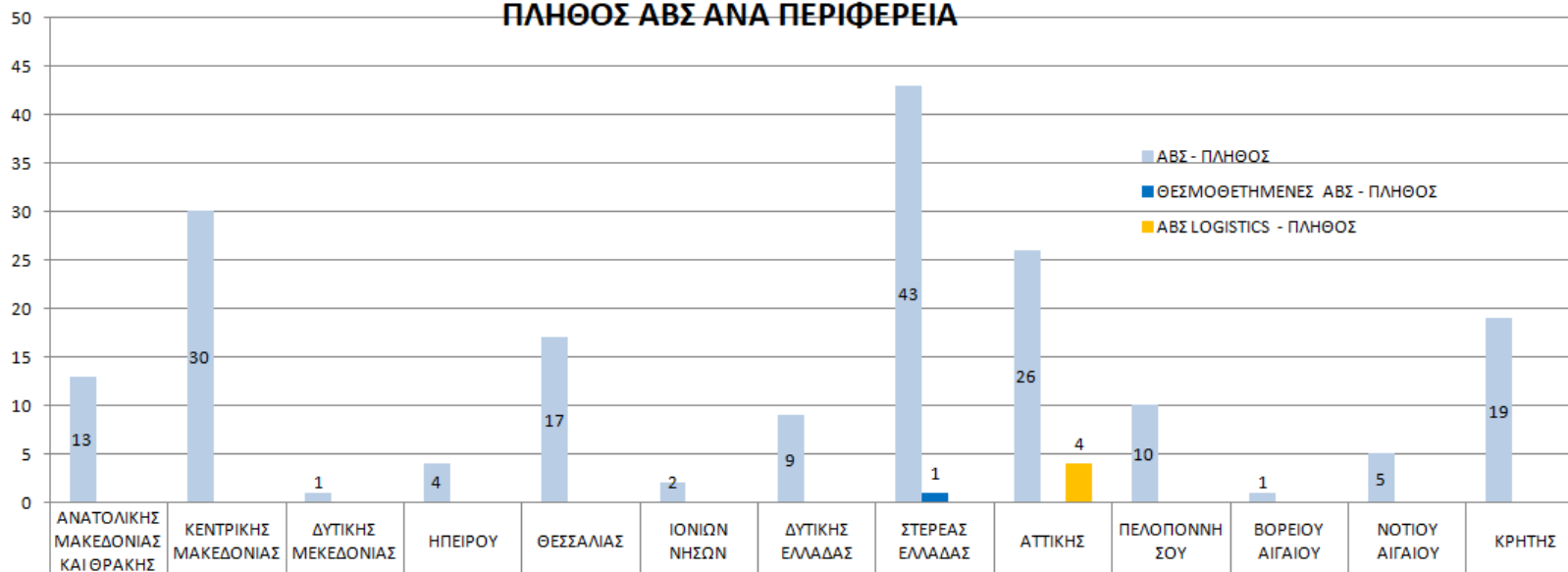
A/A	ΠΕΡΙΦΕΡΕΙΑ	ΕΙΔΟΣ	ΠΛΗΘΟΣ	ΣΥΝΟΛΙΚΟ ΕΜΒΑΔΟ (ΣΤΡΕΜΜΑΤΑ)	ΣΥΝ. ΕΜΒΑΔΟ ΣΥΝΕΚΤΙΚΩΝ ΤΜΗΜΑΤΩΝ (ΣΤΡΕΜΜΑΤΑ)
01	ΑΝΑΤΟΛΙΚΗΣ ΜΑΚΕΔΟΝΙΑΣ ΚΑΙ ΘΡΑΚΗΣ	ΑΒΣ	13	10349	2949
02	ΚΕΝΤΡΙΚΗΣ ΜΑΚΕΔΟΝΙΑΣ	ΑΒΣ	30	90813	38760
03	ΔΥΤΙΚΗΣ ΜΕΚΕΔΟΝΙΑΣ	ΑΒΣ	1	114	48
04	ΗΠΕΙΡΟΥ	ΑΒΣ	4	2203	530



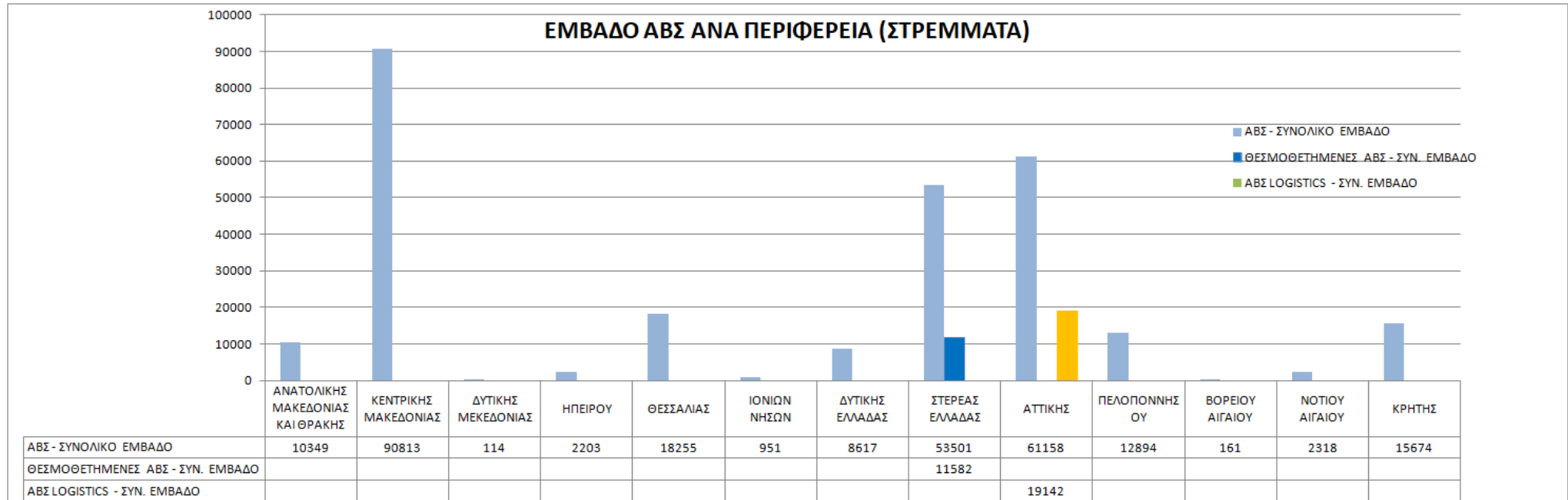
Α/Α	ΠΕΡΙΦΕΡΕΙΑ	ΕΙΔΟΣ	ΠΛΗΘΟΣ	ΣΥΝΟΛΙΚΟ ΕΜΒΑΔΟ (ΣΤΡΕΜΜΑΤΑ)	ΣΥΝ. ΕΜΒΑΔΟ ΣΥΝΕΚΤΙΚΩΝ ΤΜΗΜΑΤΩΝ (ΣΤΡΕΜΜΑΤΑ)
05	ΘΕΣΣΑΛΙΑΣ	ΑΒΣ	17	18255	5344
06	ΙΟΝΙΩΝ ΝΗΣΩΝ	ΑΒΣ	2	951	228
07	ΔΥΤΙΚΗΣ ΕΛΛΑΔΑΣ	ΑΒΣ	9	8617	2427
08	ΣΤΕΡΕΑΣ ΕΛΛΑΔΑΣ	ΑΒΣ	43	53501	6198
		ΘΕΣΜΟΘΕΤΗΜΕΝΗ	1	11582	11582
09	ΑΤΤΙΚΗΣ	LOGISTICS	4	19142	6158
		ΑΒΣ	26	61158	26868
10	ΠΕΛΟΠΟΝΝΗΣΟΥ	ΑΒΣ	10	12894	2838
11	ΒΟΡΕΙΟΥ ΑΙΓΑΙΟΥ	ΑΒΣ	1	161	100
12	ΝΟΤΙΟΥ ΑΙΓΑΙΟΥ	ΑΒΣ	5	2318	0
13	ΚΡΗΤΗΣ	ΑΒΣ	19	15674	3106
ΣΥΝΟΛΑ			185	307733	107136



ΠΛΗΘΟΣ ΑΒΣ ΑΝΑ ΠΕΡΙΦΕΡΕΙΑ



ΑΒΣ - ΠΛΗΘΟΣ	13	30	1	4	17	2	9	43	26	10	1	5	19
ΘΕΣΜΟΘΕΤΗΜΕΝΕΣ ΑΒΣ - ΠΛΗΘΟΣ								1					
ΑΒΣ LOGISTICS - ΠΛΗΘΟΣ									4				





Αναλυτικά ανα περιφερειακή ενότητα οι εκτάσεις των ΑΒΣ παρουσιάζονται στους πίνακες και τα διαγράμματα που ακολουθούν.

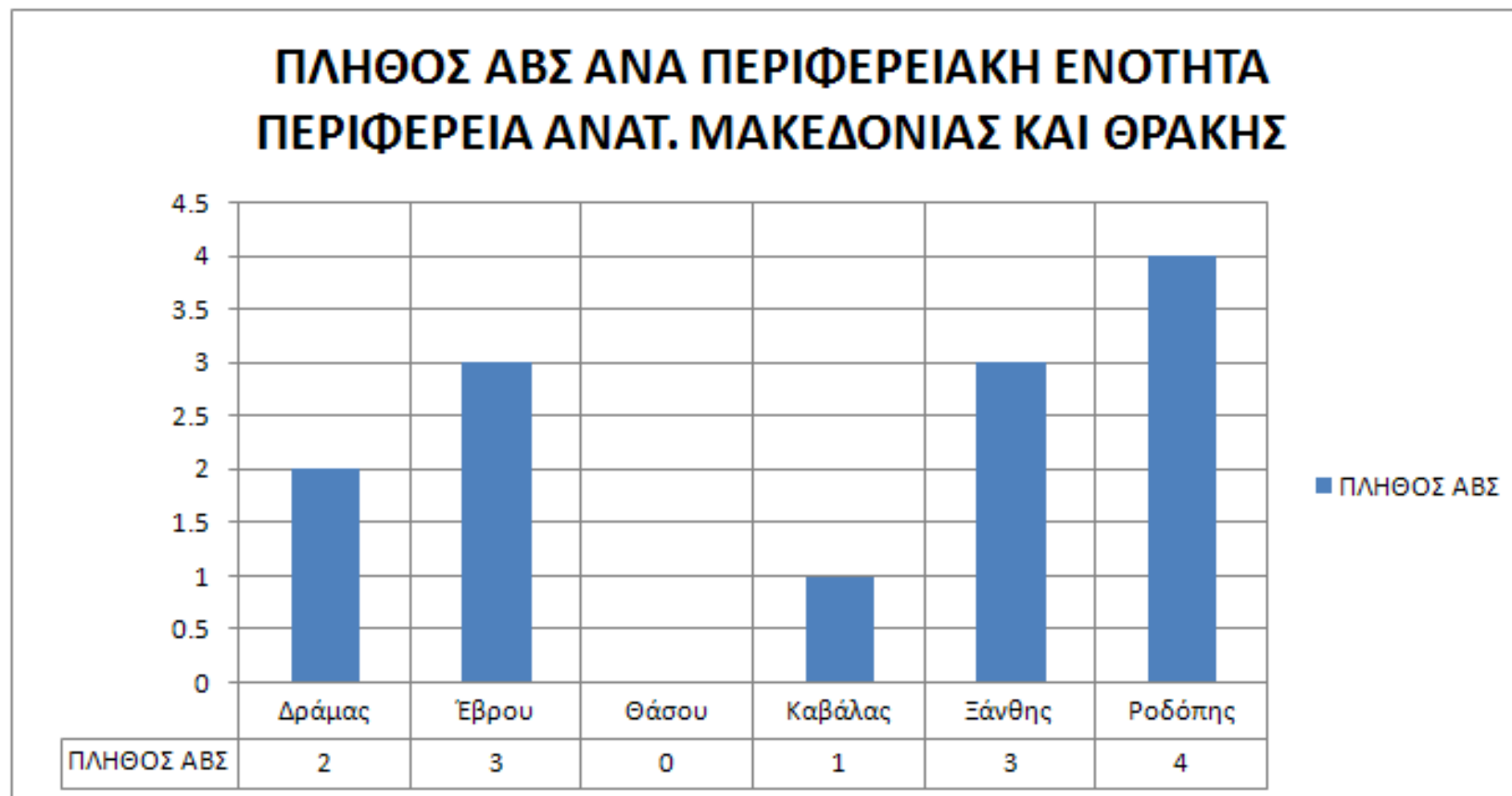
ΠΕΡΙΦΕΡΕΙΑ	ΠΕΡΙΦΕΡΕΙΑΚΗ ΕΝΟΤΤΑ	ΕΙΔΟΣ	ΣΥΝΟΛΙΚΟ ΕΜΒΑΔΟ (ΣΤΡΕΜΜΑΤΑ)	ΣΥΝ. ΕΜΒΑΔΟ ΣΥΝΕΚΤΙΚΩΝ ΤΜΗΜΑΤΩΝ (ΣΤΡΕΜΜΑΤΑ)	ΠΛΗΘΟΣ
ΑΝΑΤΟΛΙΚΗΣ ΜΑΚΕΔΟΝΙΑΣ ΚΑΙ ΘΡΑΚΗΣ	ΔΡΑΜΑΣ	ΑΒΣ	3426.5414	394	2
ΑΝΑΤΟΛΙΚΗΣ ΜΑΚΕΔΟΝΙΑΣ ΚΑΙ ΘΡΑΚΗΣ	ΕΒΡΟΥ	ΑΒΣ	1283.9779	629	3
ΑΝΑΤΟΛΙΚΗΣ ΜΑΚΕΔΟΝΙΑΣ ΚΑΙ ΘΡΑΚΗΣ	ΚΑΒΑΛΑΣ	ΑΒΣ	977.2728	196	1
ΑΝΑΤΟΛΙΚΗΣ ΜΑΚΕΔΟΝΙΑΣ ΚΑΙ ΘΡΑΚΗΣ	ΞΑΝΘΗΣ	ΑΒΣ	3375.8552	776	3
ΑΝΑΤΟΛΙΚΗΣ ΜΑΚΕΔΟΝΙΑΣ ΚΑΙ ΘΡΑΚΗΣ	ΡΟΔΟΠΗΣ	ΑΒΣ	1285.8127	954	4
ΚΕΝΤΡΙΚΗΣ ΜΑΚΕΔΟΝΙΑΣ	ΗΜΑΘΙΑΣ	ΑΒΣ	12860.999	2689	8
ΚΕΝΤΡΙΚΗΣ ΜΑΚΕΔΟΝΙΑΣ	ΘΕΣΣΑΛΟΝΙΚΗΣ	ΑΒΣ	55562.008	32038	9
ΚΕΝΤΡΙΚΗΣ ΜΑΚΕΔΟΝΙΑΣ	ΚΙΛΚΙΣ	ΑΒΣ	11014.671	1325	6
ΚΕΝΤΡΙΚΗΣ ΜΑΚΕΔΟΝΙΑΣ	ΠΕΛΛΑΣ	ΑΒΣ	7013.664	2562	4
ΚΕΝΤΡΙΚΗΣ ΜΑΚΕΔΟΝΙΑΣ	ΣΕΡΡΩΝ	ΑΒΣ	235.4874	147	1
ΚΕΝΤΡΙΚΗΣ ΜΑΚΕΔΟΝΙΑΣ	ΧΑΛΚΙΔΙΚΗΣ	ΑΒΣ	4126.6221	0	2
ΔΥΤΙΚΗΣ ΜΕΚΕΔΟΝΙΑΣ	ΓΡΕΒΕΝΩΝ	ΑΒΣ	114.1243	48	1
ΗΠΕΙΡΟΥ	ΑΡΤΑΣ	ΑΒΣ	1696.1956	381	2
ΗΠΕΙΡΟΥ	ΙΩΑΝΝΙΝΩΝ	ΑΒΣ	255.4439	149	1
ΗΠΕΙΡΟΥ	ΠΡΕΒΕΖΑΣ	ΑΒΣ	251.7476	0	1
ΘΕΣΣΑΛΙΑΣ	ΚΑΡΔΙΤΣΑΣ	ΑΒΣ	1481.032	0	2
ΘΕΣΣΑΛΙΑΣ	ΛΑΡΙΣΑΣ	ΑΒΣ	10432.38	3229	6
ΘΕΣΣΑΛΙΑΣ	ΜΑΓΝΗΣΙΑΣ	ΑΒΣ	5428.8145	1454	7
ΘΕΣΣΑΛΙΑΣ	ΤΡΙΚΑΛΩΝ	ΑΒΣ	912.46539	661	2
ΙΟΝΙΩΝ ΝΗΣΩΝ	ΖΑΚΥΝΘΟΥ	ΑΒΣ	776.412	228	1
ΙΟΝΙΩΝ ΝΗΣΩΝ	ΚΕΦΑΛΛΗΝΙΑΣ	ΑΒΣ	174.7728	0	1
ΔΥΤΙΚΗΣ ΕΛΛΑΔΑΣ	ΑΙΤΩΛΟΑΚΑΡΝΑΝΙΑΣ	ΑΒΣ	2351.9516	625	2
ΔΥΤΙΚΗΣ ΕΛΛΑΔΑΣ	ΑΧΑΪΑΣ	ΑΒΣ	6265.3938	1802	7
ΣΤΕΡΕΑΣ ΕΛΛΑΔΑΣ	ΒΟΙΩΤΙΑΣ	ΑΒΣ	39567.036	2398	21



ΠΕΡΙΦΕΡΕΙΑ	ΠΕΡΙΦΕΡΕΙΑΚΗ ΕΝΟΤΤΑ	ΕΙΔΟΣ	ΣΥΝΟΛΙΚΟ ΕΜΒΑΔΟ (ΣΤΡΕΜΜΑΤΑ)	ΣΥΝ. ΕΜΒΑΔΟ ΣΥΝΕΚΤΙΚΩΝ ΤΜΗΜΑΤΩΝ (ΣΤΡΕΜΜΑΤΑ)	ΠΛΗΘΟΣ
ΣΤΕΡΕΑΣ ΕΛΛΑΔΑΣ	ΒΟΙΩΤΙΑΣ	ΘΕΣΜΟΘΕΤΗΜΕΝΗ	11582.187	11582	1
ΣΤΕΡΕΑΣ ΕΛΛΑΔΑΣ	ΕΥΒΟΙΑΣ	ΑΒΣ	11857.146	3032	11
ΣΤΕΡΕΑΣ ΕΛΛΑΔΑΣ	ΦΘΙΩΤΙΔΑΣ	ΑΒΣ	1980.4855	769	10
ΣΤΕΡΕΑΣ ΕΛΛΑΔΑΣ	ΦΩΚΙΔΑΣ	ΑΒΣ	95.88265	0	1
ΑΤΤΙΚΗΣ	ΑΝΑΤΟΛΙΚΗΣ ΑΤΤΙΚΗΣ	ΑΒΣ	29672.647	16633	14
ΑΤΤΙΚΗΣ	ΒΟΡΕΙΟΥ ΤΟΜΕΑ ΑΘΗΝΩΝ	ΑΒΣ	3184.9392	3185	1
ΑΤΤΙΚΗΣ	ΔΥΤΙΚΗΣ ΑΤΤΙΚΗΣ	LOGISTICS	19141.95	6158	4
ΑΤΤΙΚΗΣ	ΔΥΤΙΚΗΣ ΑΤΤΙΚΗΣ	ΑΒΣ	28300.612	7050	11
ΠΕΛΟΠΟΝΝΗΣΟΥ	ΑΡΓΟΛΙΔΑΣ	ΑΒΣ	1725.8715	108	2
ΠΕΛΟΠΟΝΝΗΣΟΥ	ΚΟΡΙΝΘΙΑΣ	ΑΒΣ	8865.9393	2402	7
ΠΕΛΟΠΟΝΝΗΣΟΥ	ΜΕΣΣΗΝΙΑΣ	ΑΒΣ	2302.577	328	1
ΒΟΡΕΙΟΥ ΑΙΓΑΙΟΥ	ΛΕΣΒΟΥ	ΑΒΣ	160.7558	100	1
ΝΟΤΙΟΥ ΑΙΓΑΙΟΥ	ΚΩ	ΑΒΣ	234.9576	0	1
ΝΟΤΙΟΥ ΑΙΓΑΙΟΥ	ΜΗΛΟΥ	ΑΒΣ	1342.7807	0	2
ΝΟΤΙΟΥ ΑΙΓΑΙΟΥ	ΝΑΞΟΥ	ΑΒΣ	644.2318	0	1
ΝΟΤΙΟΥ ΑΙΓΑΙΟΥ	ΡΟΔΟΥ	ΑΒΣ	95.64235	0	1
ΚΡΗΤΗΣ	ΗΡΑΚΛΕΙΟΥ	ΑΒΣ	6665.8207	2189	10
ΚΡΗΤΗΣ	ΛΑΣΙΘΙΟΥ	ΑΒΣ	642.1473	0	1
ΚΡΗΤΗΣ	ΡΕΘΥΜΝΟΥ	ΑΒΣ	4412.1858	514	4
ΚΡΗΤΗΣ	ΧΑΝΙΩΝ	ΑΒΣ	3953.3904	403	4
ΣΥΝΟΛΑ			307733	107136	185

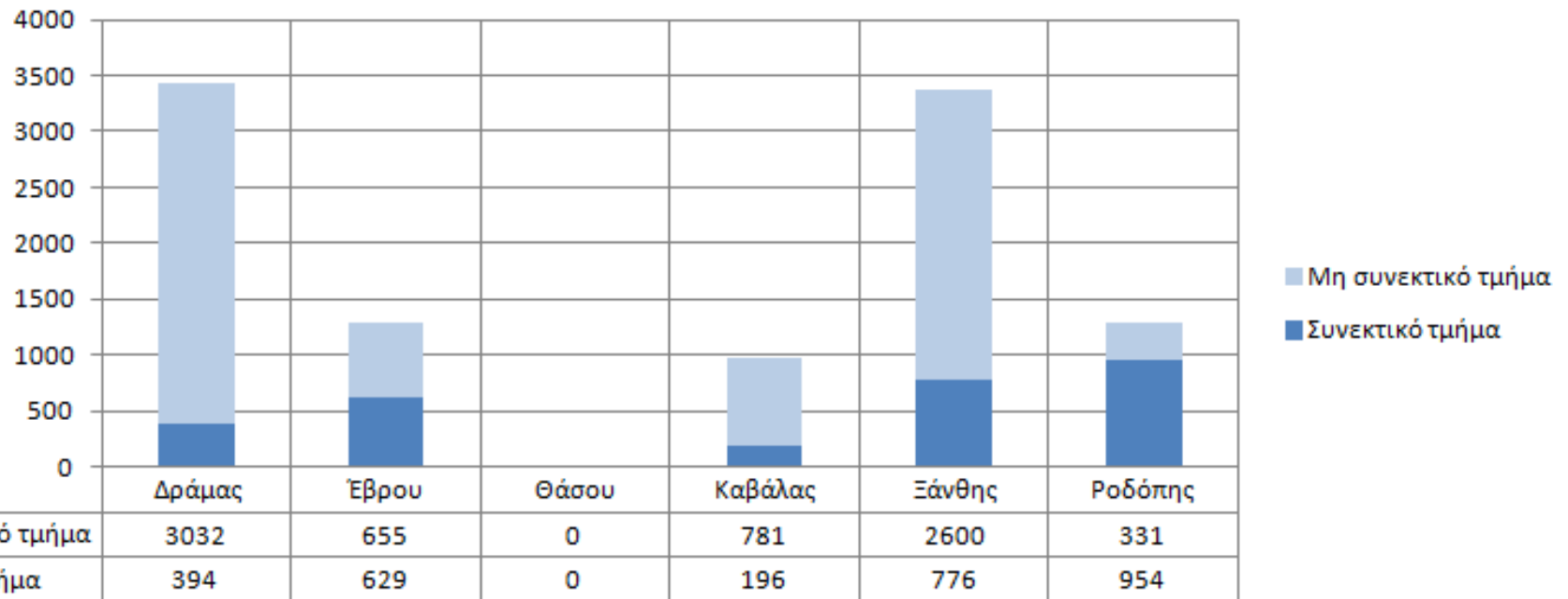


3.3.1 ΑΒΣ ΠΕΡΙΦΕΡΕΙΑΣ ΑΝΑΤΟΛΙΚΗΣ ΜΑΚΕΔΟΝΙΑΣ & ΘΡΑΚΗΣ





ΕΜΒΑΔΟ (στρέμματα) ΑΒΣ ΑΝΑ ΠΕΡΙΦΕΡΕΙΑΚΗ ΕΝΟΤΗΤΑ ΠΕΡΙΦΕΡΕΙΑ ΑΝΑΤ. ΜΑΚΕΔΟΝΙΑΣ ΚΑΙ ΘΡΑΚΗΣ



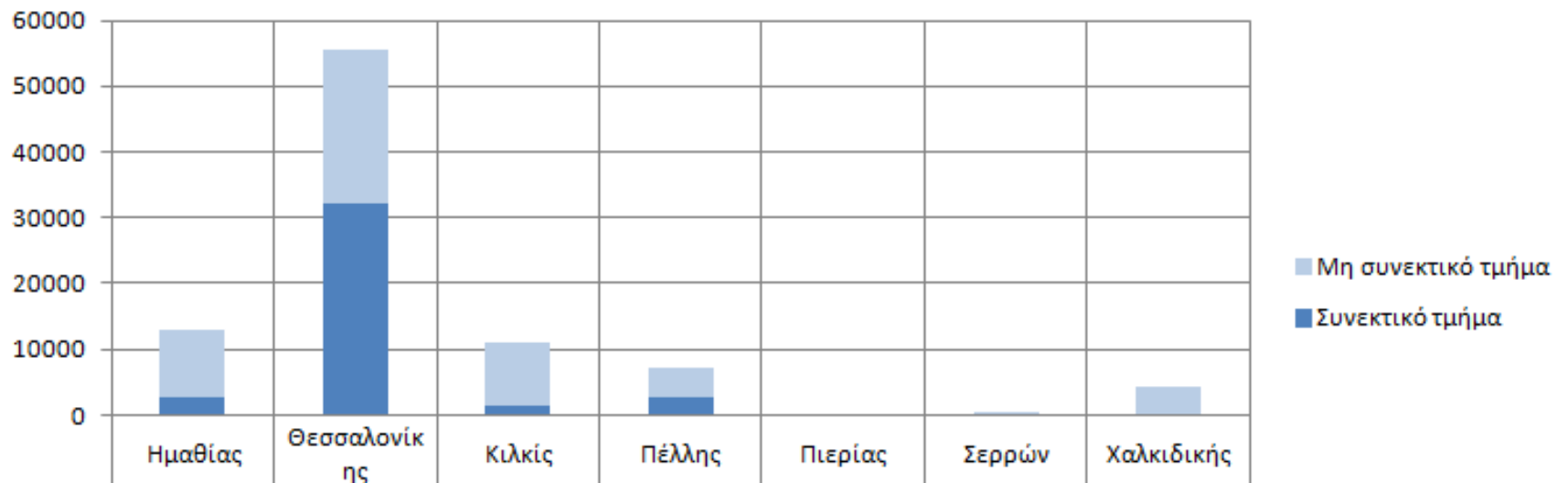


3.3.2 ΑΒΣ ΠΕΡΙΦΕΡΕΙΑΣ ΚΕΝΤΡΙΚΗΣ ΜΑΚΕΔΟΝΙΑΣ





ΕΜΒΑΔΟ (στρέμματα) ΑΒΣ ΑΝΑ ΠΕΡΙΦΕΡΕΙΑΚΗ ΕΝΟΤΗΤΑ ΠΕΡΙΦΕΡΕΙΑ ΚΕΝΤΡΙΚΗΣ ΜΑΚΕΔΟΝΙΑΣ



Μη συνεκτικό τμήμα	10172	23524	9690	4452	0	89	4127
Συνεκτικό τμήμα	2689	32038	1325	2562	0	147	0



3.3.3 ΑΒΣ ΠΕΡΙΦΕΡΕΙΑΣ ΔΥΤΙΚΗΣ ΜΑΚΕΔΟΝΙΑΣ





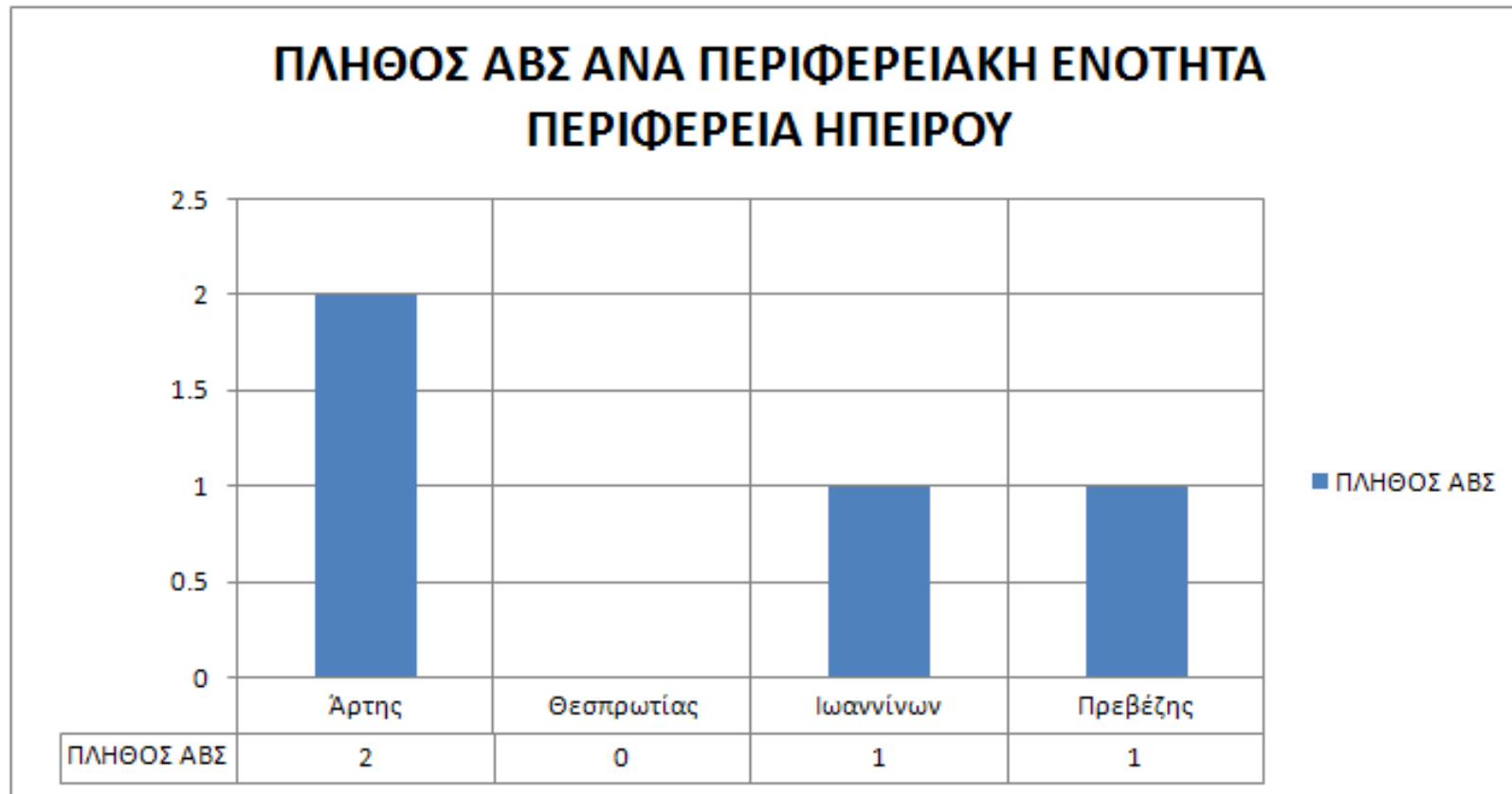
ΕΜΒΑΔΟ (στρέμματα) ΑΒΣ ΑΝΑ ΠΕΡΙΦΕΡΕΙΑΚΗ ΕΝΟΤΗΤΑ ΠΕΡΙΦΕΡΕΙΑ ΔΥΤΙΚΗΣ ΜΑΚΕΔΟΝΙΑΣ



Μη συνεκτικό τμήμα	66	0	0	0
Συνεκτικό τμήμα	48			

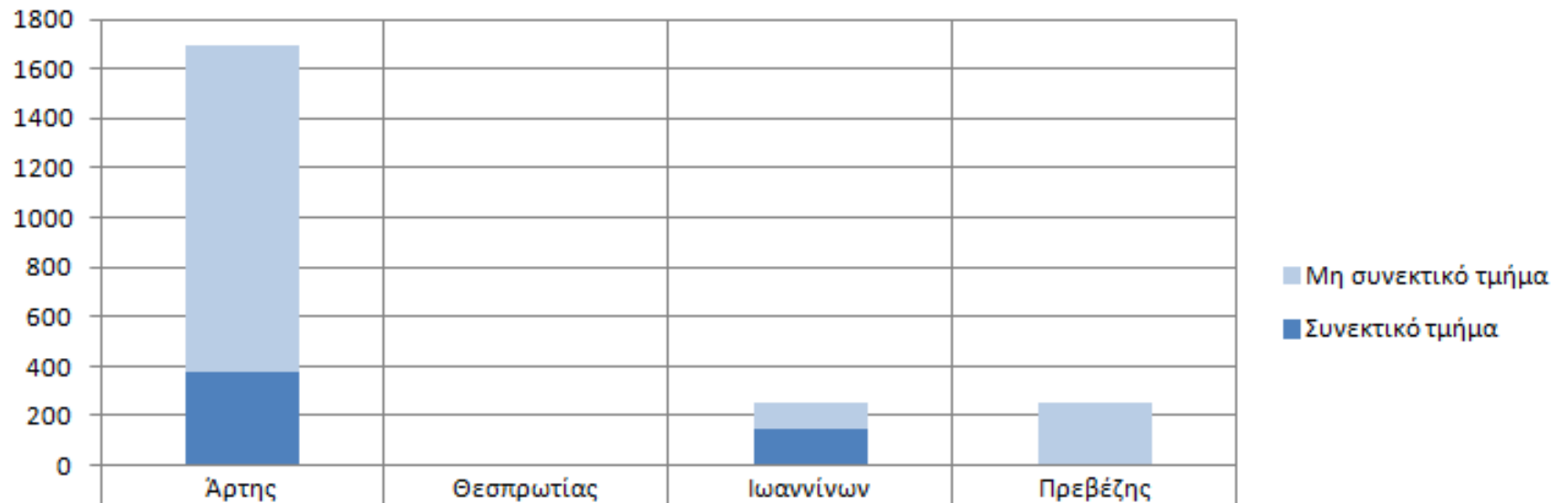


3.3.4 ΑΒΣ ΠΕΡΙΦΕΡΕΙΑΣ ΗΠΕΙΡΟΥ





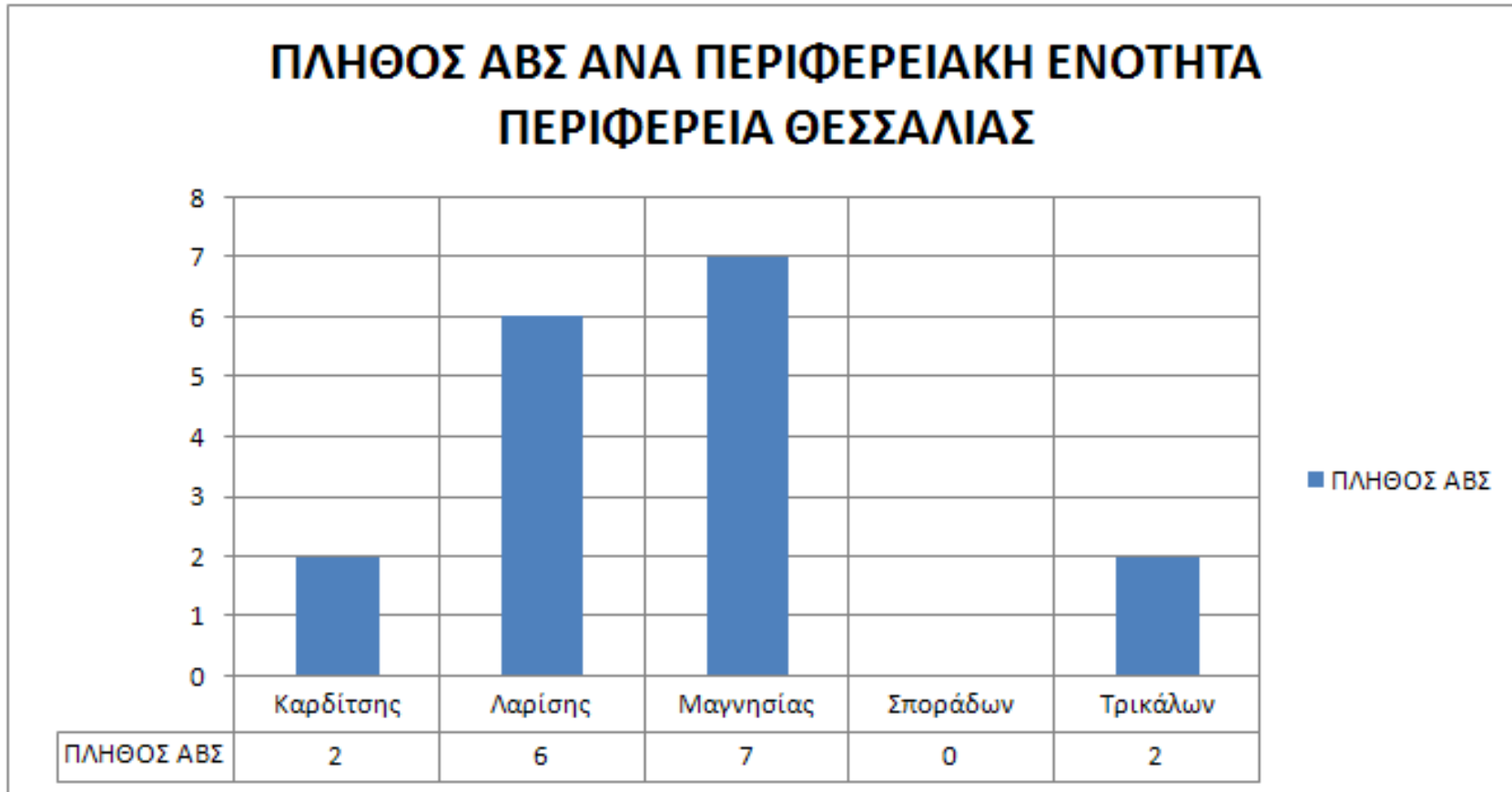
ΕΜΒΑΔΟ (στρέμματα) ΑΒΣ ΑΝΑ ΠΕΡΙΦΕΡΕΙΑΚΗ ΕΝΟΤΗΤΑ ΠΕΡΙΦΕΡΕΙΑ ΗΠΕΙΡΟΥ



Μη συνεκτικό τμήμα	1315	0	107	252
Συνεκτικό τμήμα	381	0	149	0

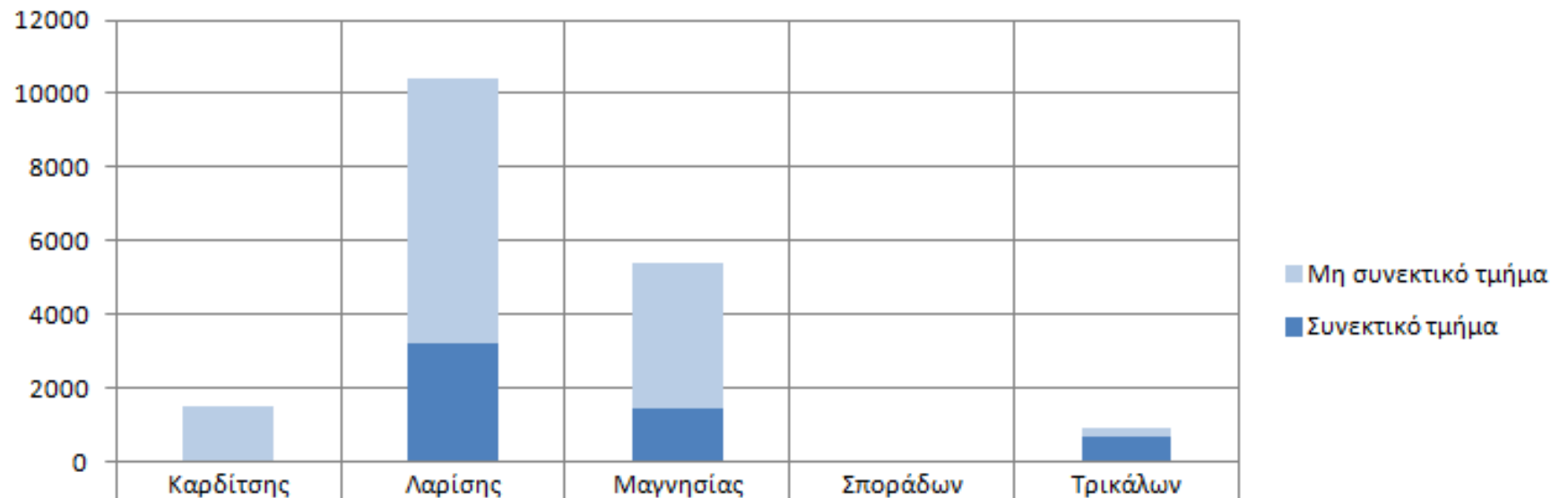


3.3.5 ΑΒΣ ΠΕΡΙΦΕΡΕΙΑΣ ΘΕΣΣΑΛΙΑΣ





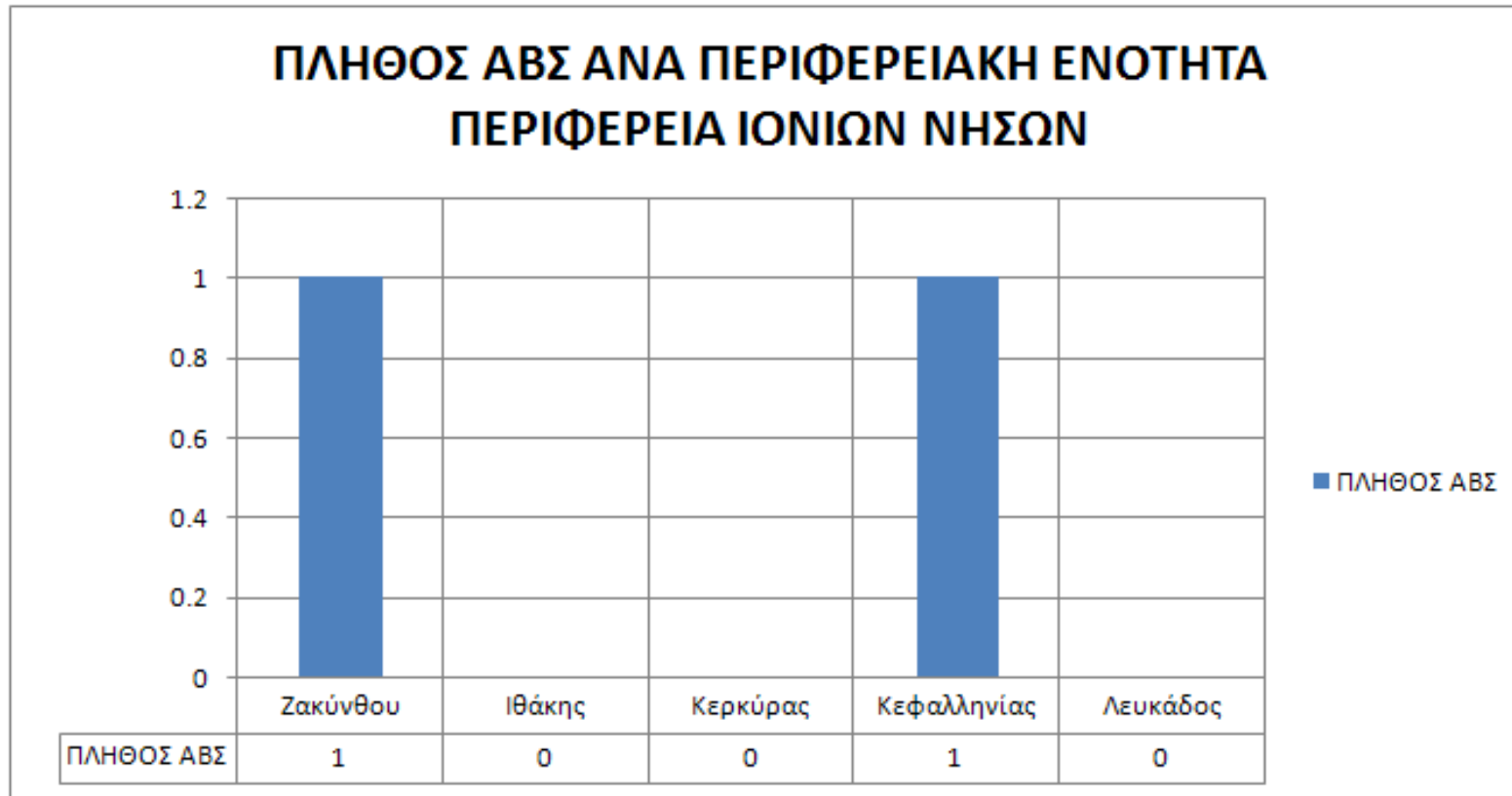
ΕΜΒΑΔΟ (στρέμματα) ΑΒΣ ΑΝΑ ΠΕΡΙΦΕΡΕΙΑΚΗ ΕΝΟΤΗΤΑ ΠΕΡΙΦΕΡΕΙΑ ΘΕΣΣΑΛΙΑΣ



Μη συνεκτικό τμήμα	1481	7203	3975	0	251
Συνεκτικό τμήμα	0	3229	1454	0	661

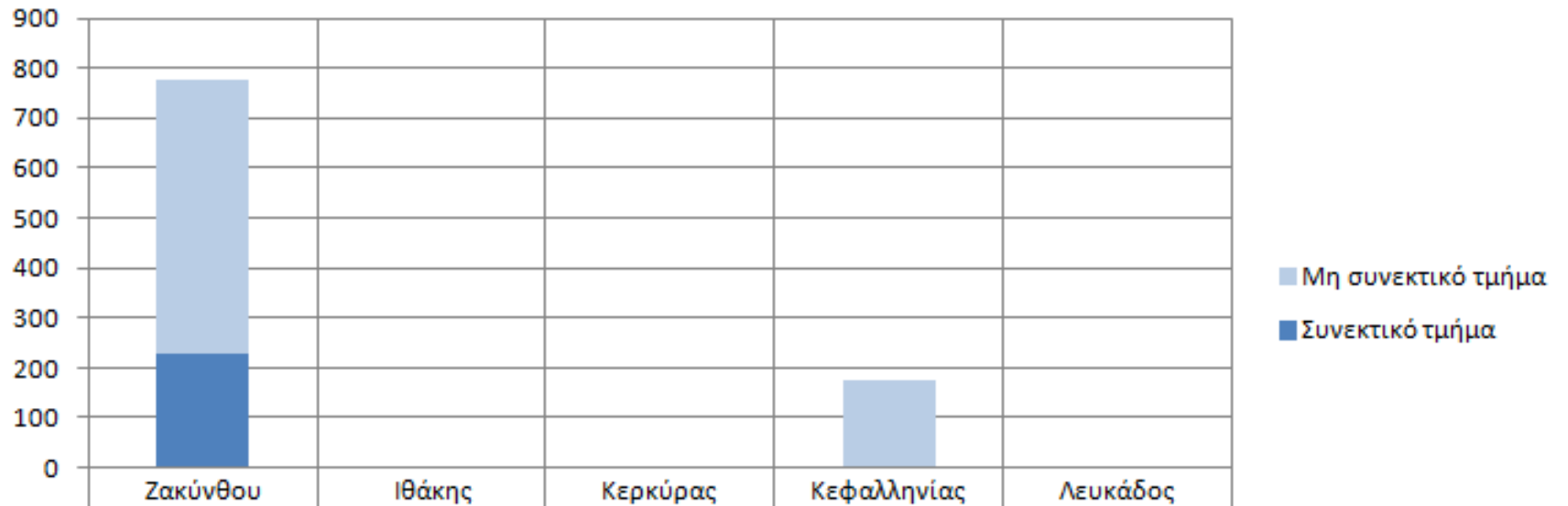


3.3.6 ΑΒΣ ΠΕΡΙΦΕΡΕΙΑΣ ΙΟΝΙΩΝ ΝΗΣΩΝ





ΕΜΒΑΔΟ (στρέμματα) ΑΒΣ ΑΝΑ ΠΕΡΙΦΕΡΕΙΑΚΗ ΕΝΟΤΗΤΑ ΠΕΡΙΦΕΡΕΙΑ ΙΟΝΙΩΝ ΝΗΣΩΝ



Μη συνεκτικό τμήμα	549	0	0	175	0
Συνεκτικό τμήμα	228	0	0	0	0

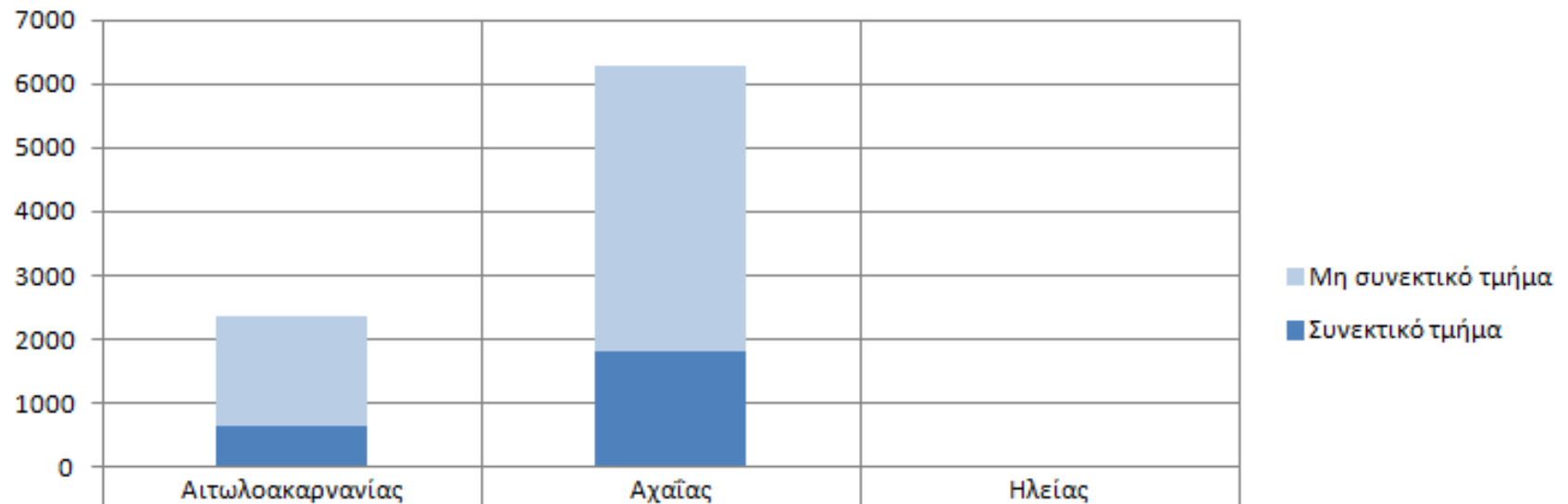


3.3.7 ΑΒΣ ΠΕΡΙΦΕΡΕΙΑΣ ΔΥΤΙΚΗΣ ΕΛΛΑΔΑΣ





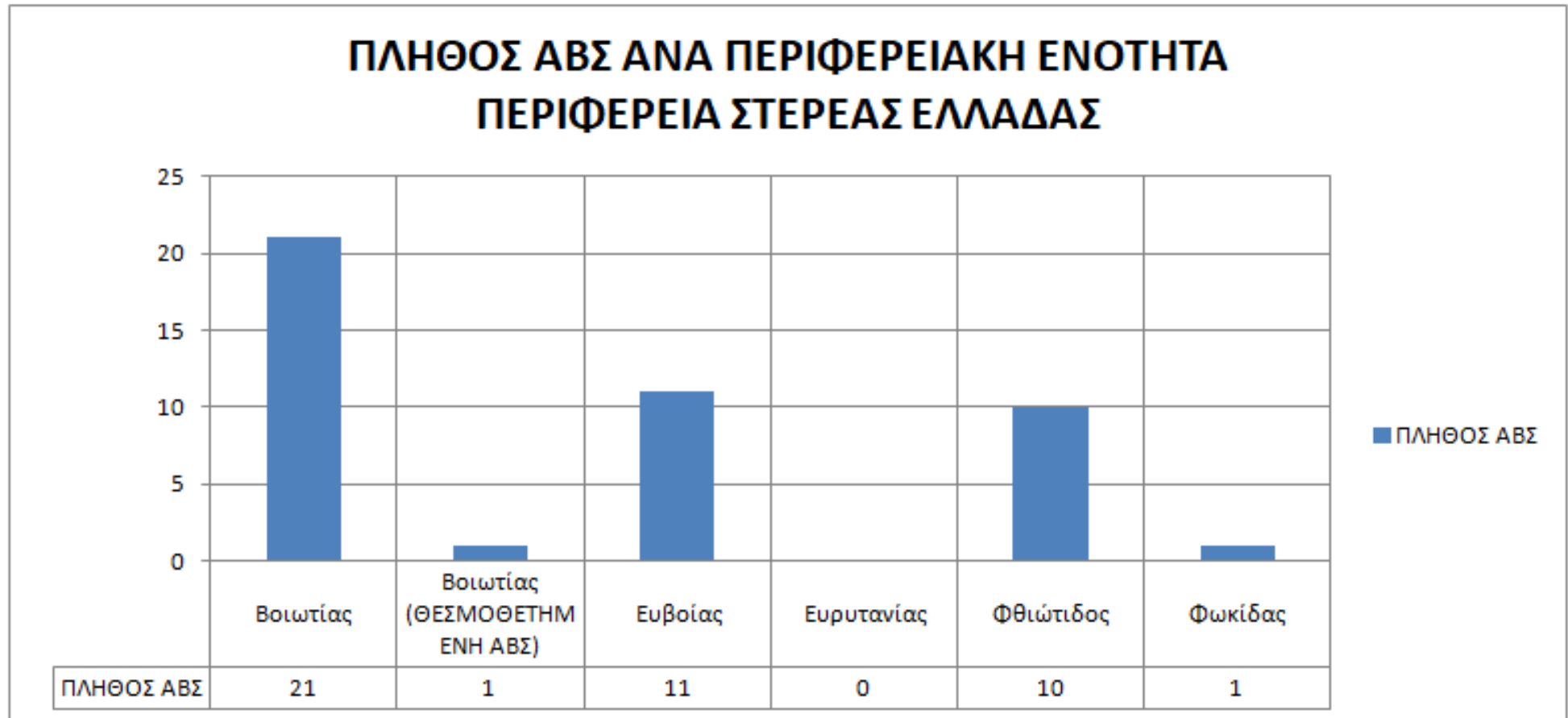
ΕΜΒΑΔΟ (στρέμματα) ΑΒΣ ΑΝΑ ΠΕΡΙΦΕΡΕΙΑΚΗ ΕΝΟΤΗΤΑ ΠΕΡΙΦΕΡΕΙΑ ΔΥΤΙΚΗΣ ΕΛΛΑΔΑΣ



Μη συνεκτικό τμήμα	1727	4463	0
Συνεκτικό τμήμα	625	1802	0

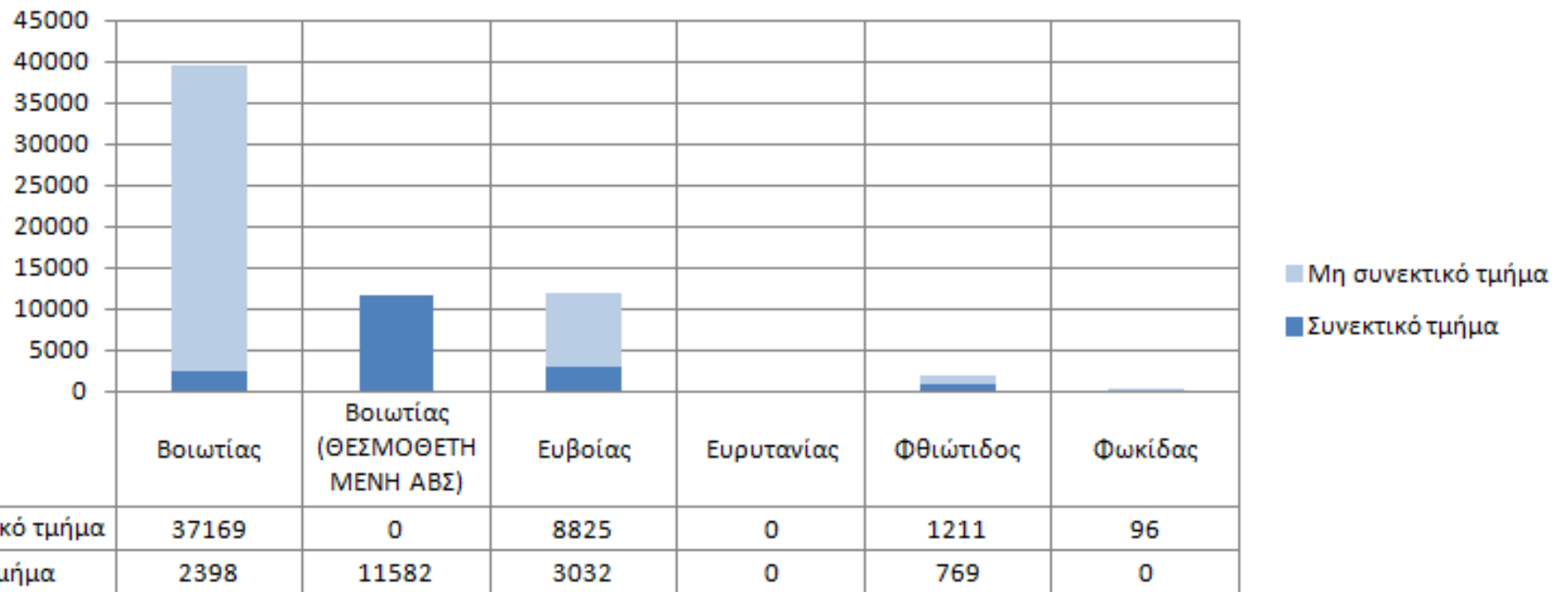


3.3.8 ΑΒΣ ΠΕΡΙΦΕΡΕΙΑΣ ΣΤΕΡΕΑΣ ΕΛΛΑΔΑΣ





ΕΜΒΑΔΟ (στρέμματα) ΑΒΣ ΑΝΑ ΠΕΡΙΦΕΡΕΙΑΚΗ ΕΝΟΤΗΤΑ ΠΕΡΙΦΕΡΕΙΑ ΣΤΕΡΕΑΣ ΕΛΛΑΔΑΣ



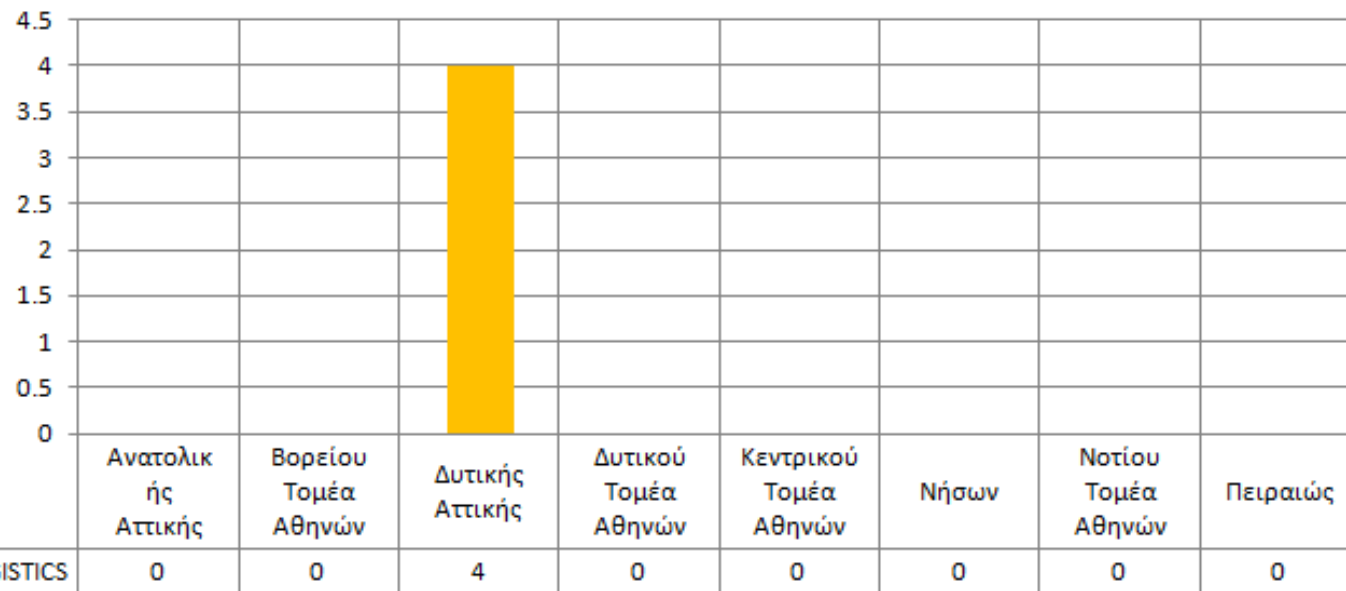


3.3.9 ΑΒΣ ΠΕΡΙΦΕΡΕΙΑΣ ΑΤΤΙΚΗΣ





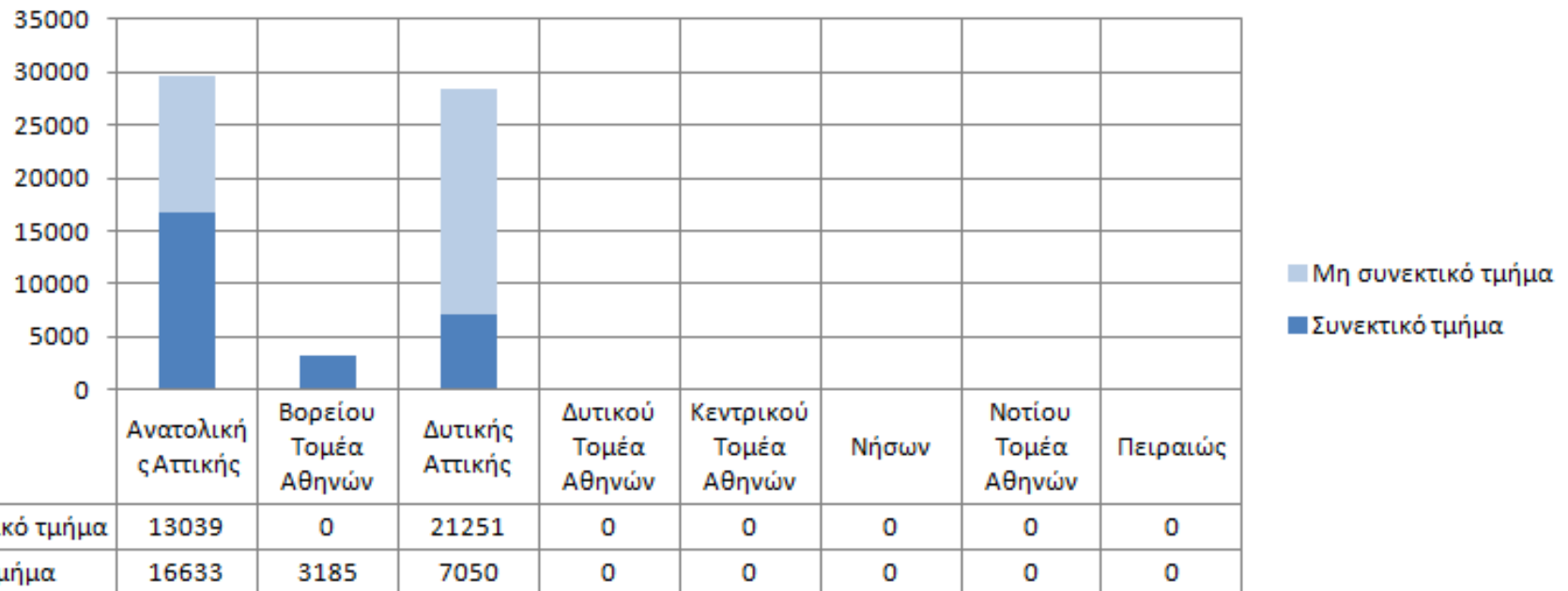
ΠΛΗΘΟΣ ΑΒΣ LOGISTICS ΑΝΑ ΠΕΡΙΦΕΡΕΙΑΚΗ ΕΝΟΤΗΤΑ ΠΕΡΙΦΕΡΕΙΑ ΑΤΤΙΚΗΣ



■ Δυτικής Αττικής

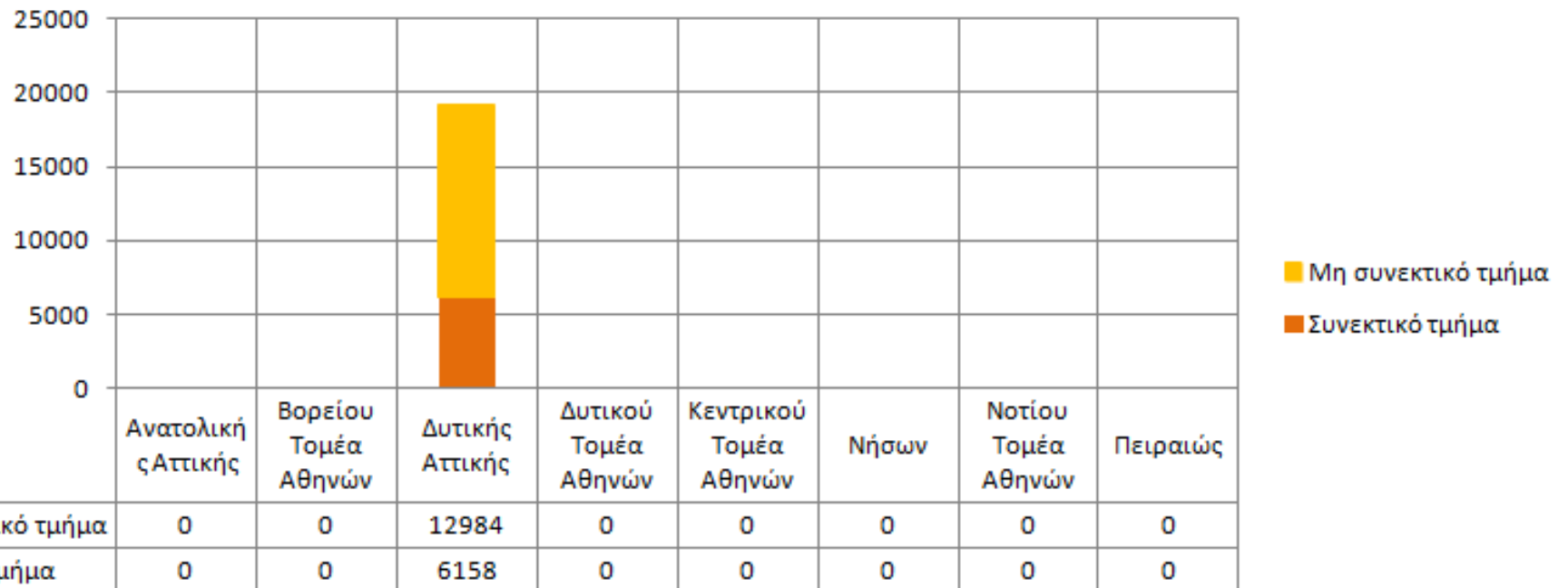


ΕΜΒΑΔΟ (στρέμματα) ΑΒΣ ΑΝΑ ΠΕΡΙΦΕΡΕΙΑΚΗ ΕΝΟΤΗΤΑ ΠΕΡΙΦΕΡΕΙΑ ΑΤΤΙΚΗΣ



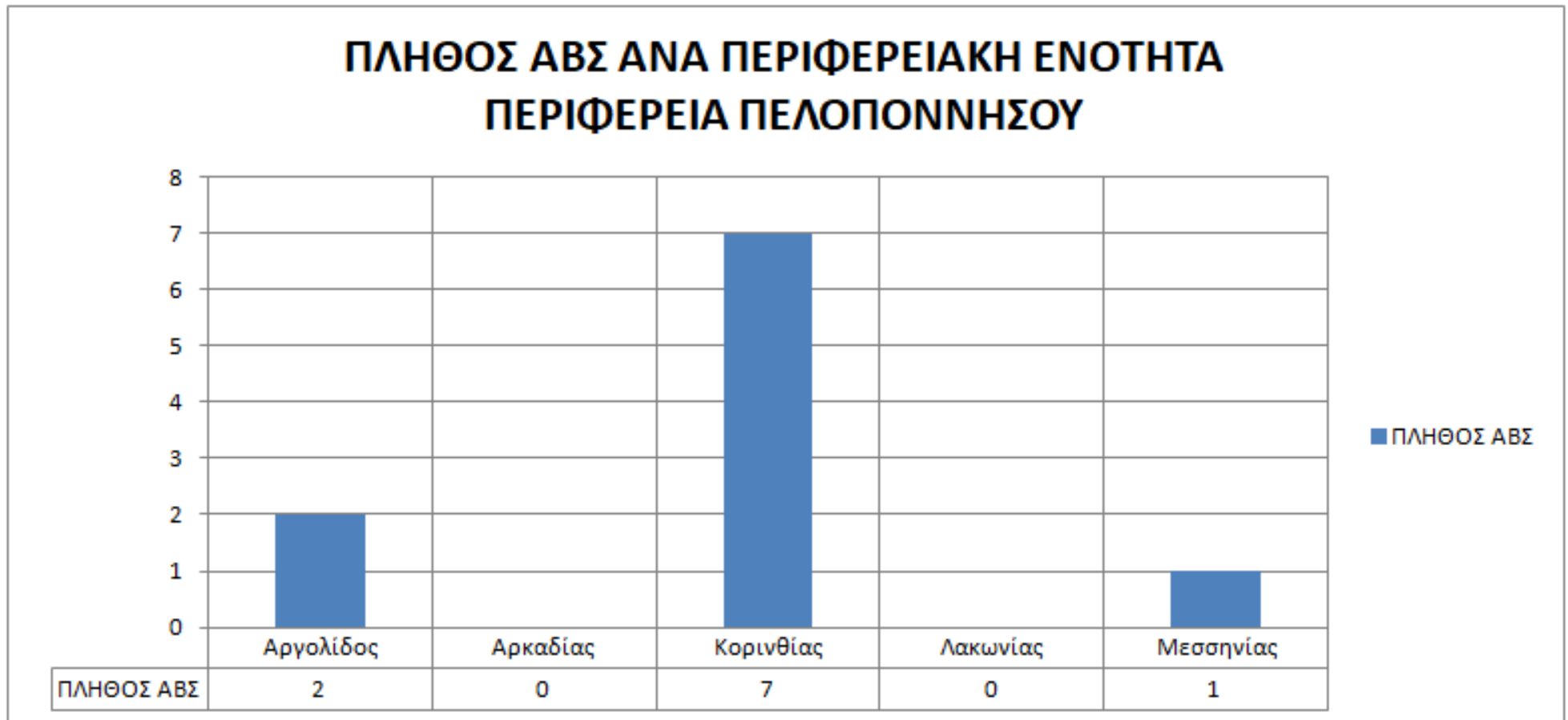


ΕΜΒΑΔΟ (στρέμματα) ΑΒΣ LOGISTICS ΑΝΑ ΠΕΡ. ΕΝΟΤΗΤΑ ΠΕΡΙΦΕΡΕΙΑ ΑΤΤΙΚΗΣ



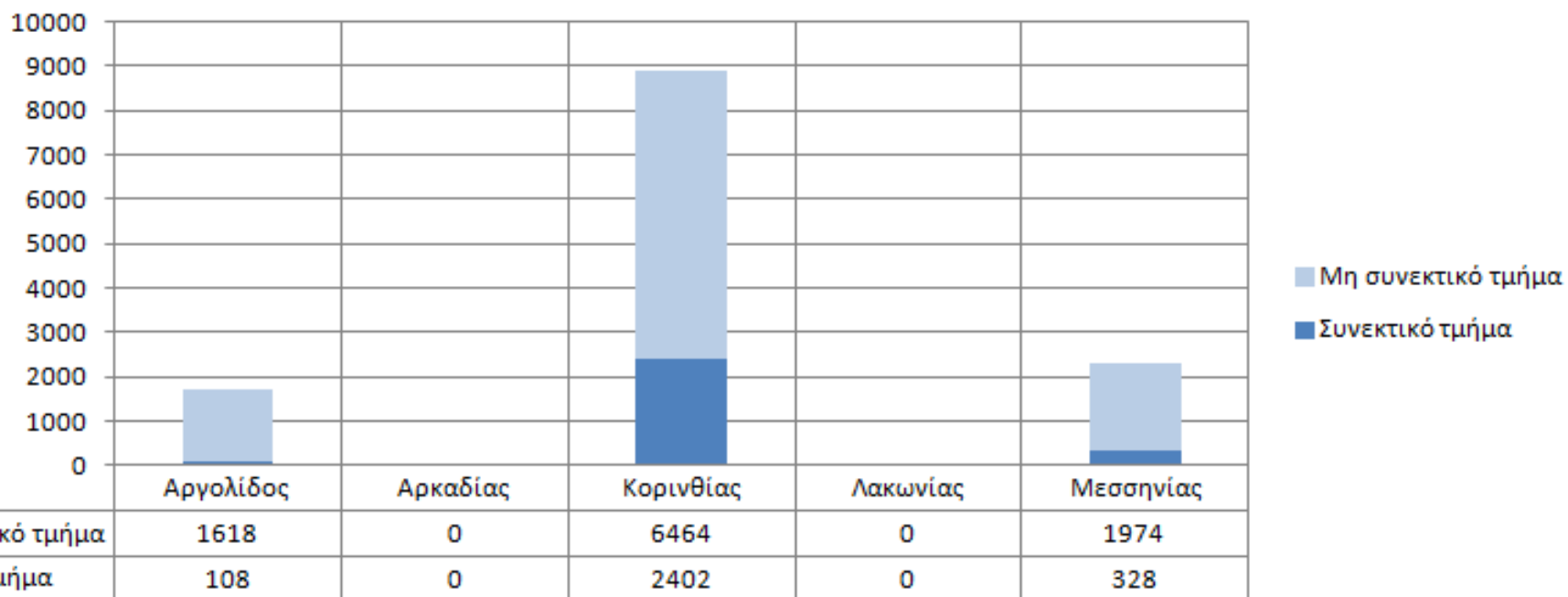


3.3.10 ΑΒΣ ΠΕΡΙΦΕΡΕΙΑΣ ΠΕΛΟΠΟΝΝΗΣΟΥ



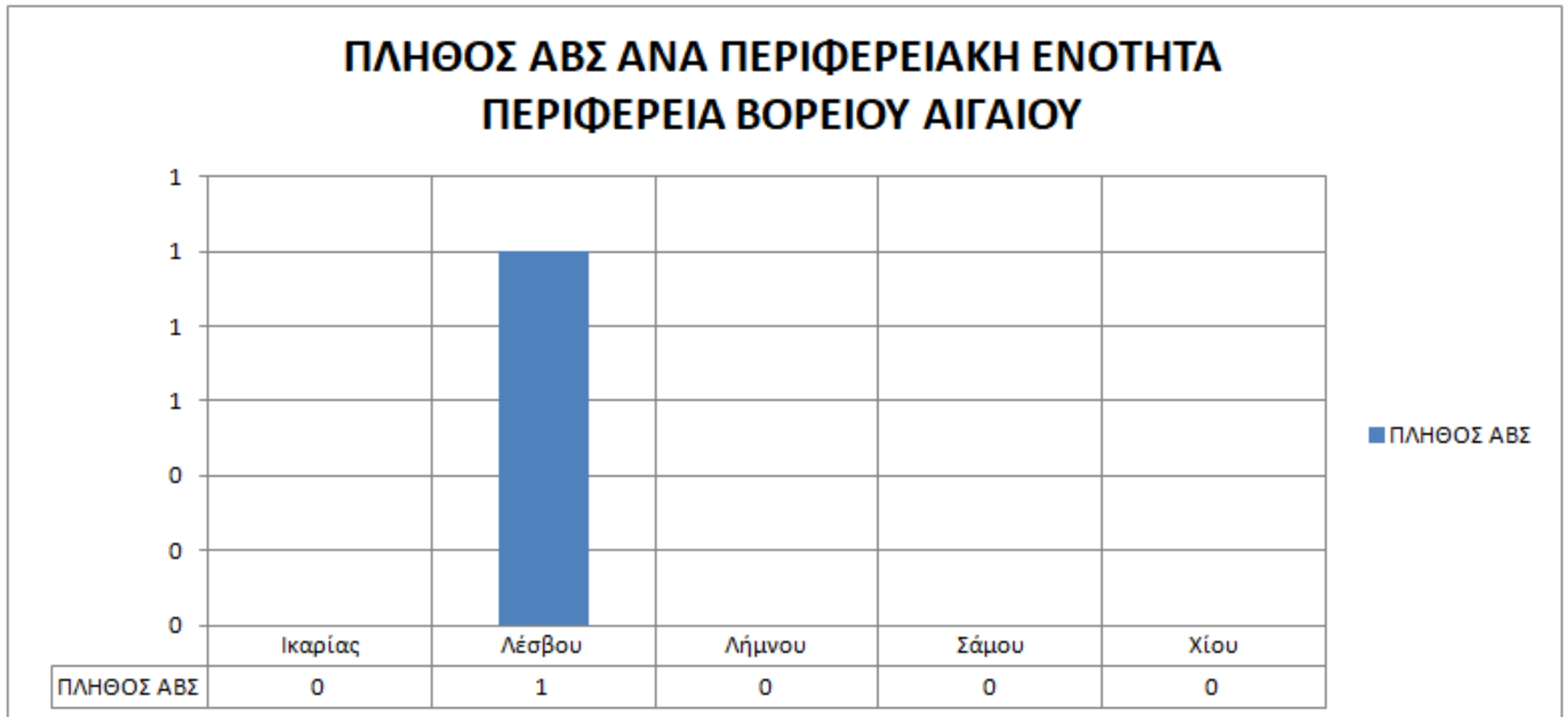


ΕΜΒΑΔΟ (στρέμματα) ΑΒΣ ΑΝΑ ΠΕΡΙΦΕΡΕΙΑΚΗ ΕΝΟΤΗΤΑ ΠΕΡΙΦΕΡΕΙΑ ΠΕΛΟΠΟΝΝΗΣΟΥ





3.3.11 ΑΒΣ ΠΕΡΙΦΕΡΕΙΑΣ ΒΟΡΕΙΟΥ ΑΙΓΑΙΟΥ





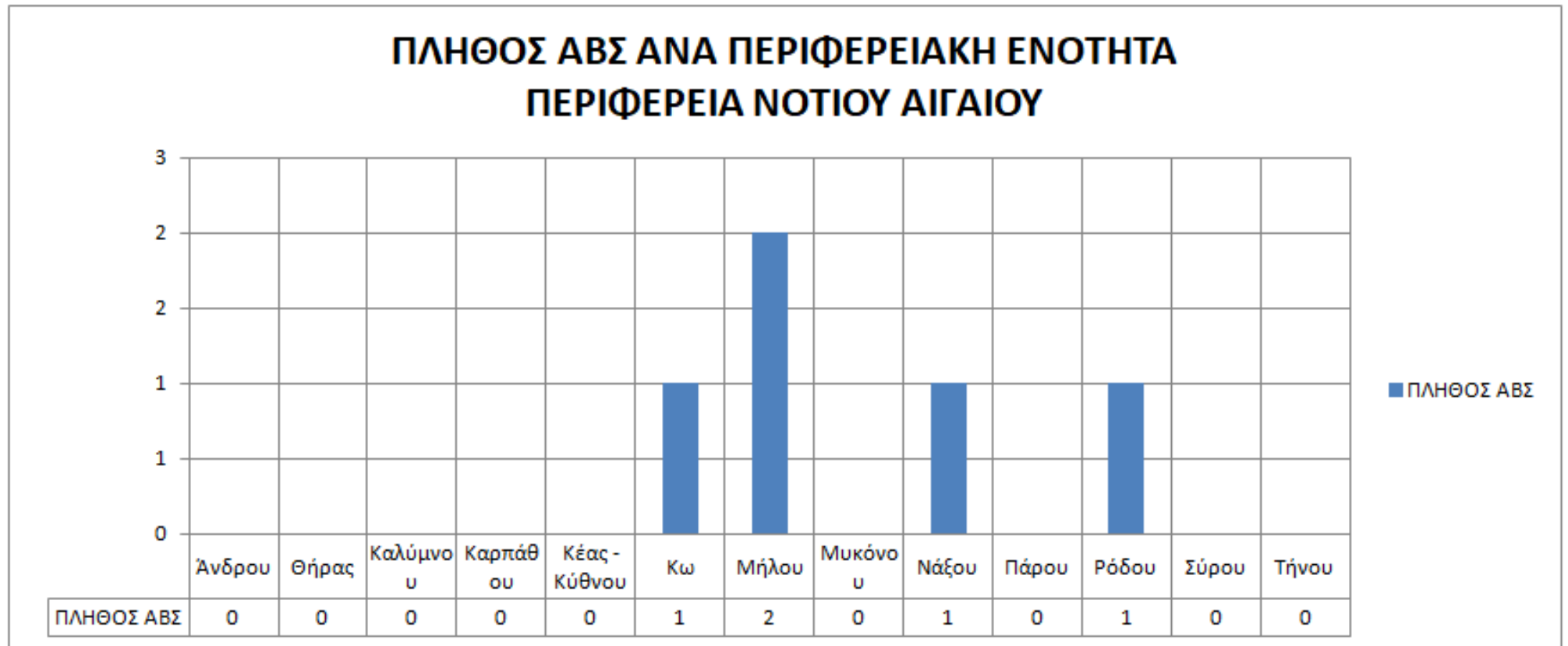
ΕΜΒΑΔΟ (στρέμματα) ΑΒΣ ΑΝΑ ΠΕΡΙΦΕΡΕΙΑΚΗ ΕΝΟΤΗΤΑ ΠΕΡΙΦΕΡΕΙΑ ΒΟΡΕΙΟΥ ΑΙΓΑΙΟΥ



	Ικαρίας	Λέσβου	Λήμνου	Σάμου	Χίου
Μη συνεκτικό τμήμα	0	61	0	0	0
Συνεκτικό τμήμα	0	100	0	0	0

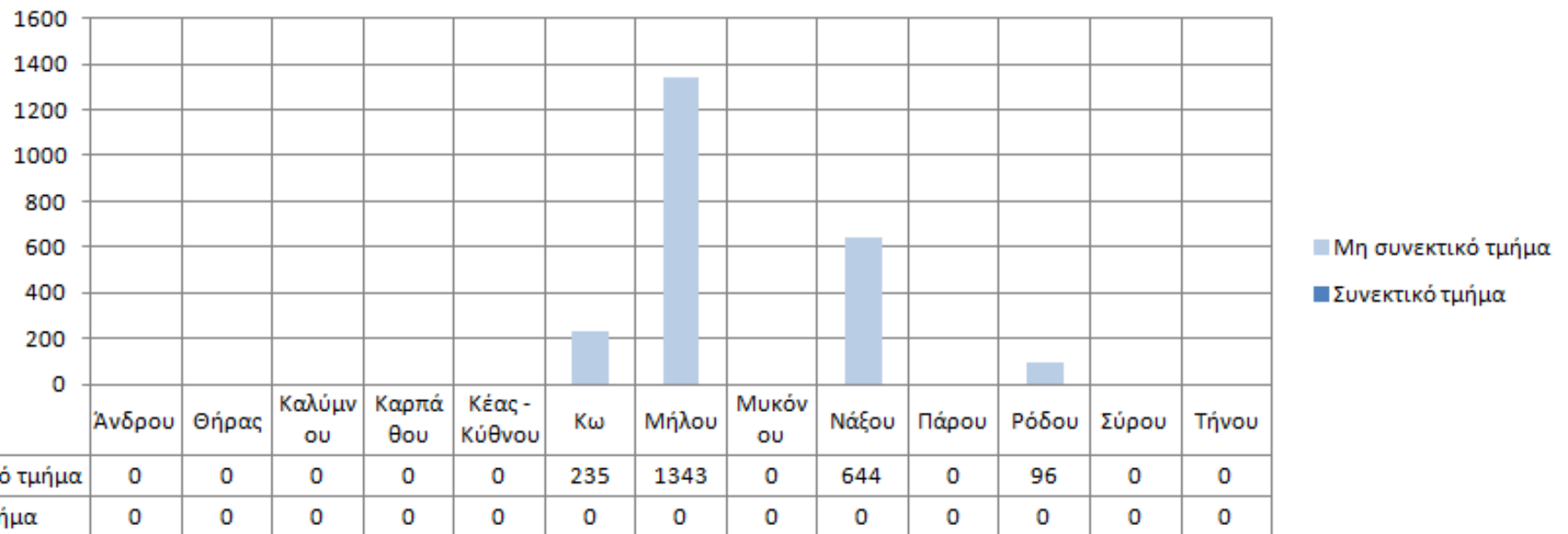


3.3.12 ΑΒΣ ΠΕΡΙΦΕΡΕΙΑΣ ΝΟΤΙΟΥ ΑΙΓΑΙΟΥ



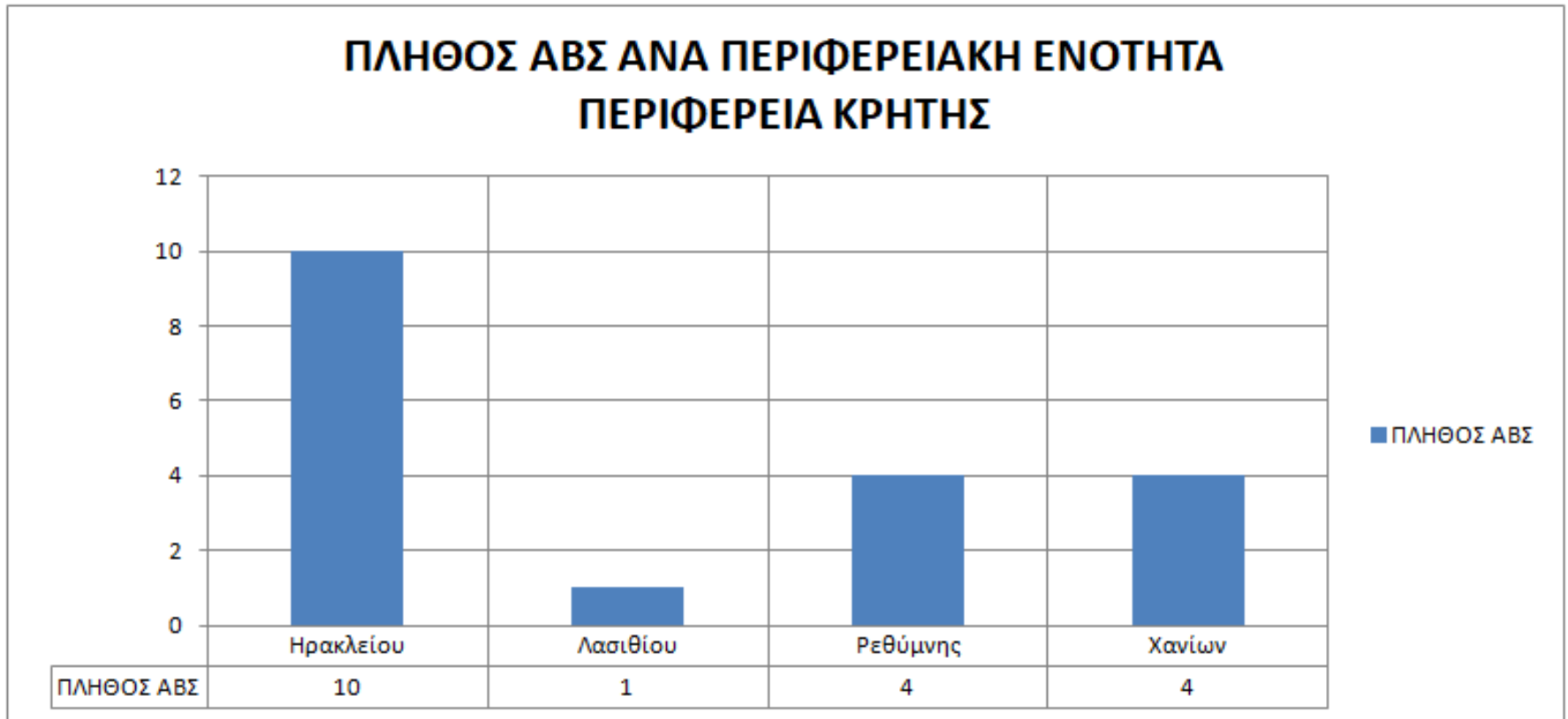


ΕΜΒΑΔΟ (στρέμματα) ΑΒΣ ΑΝΑ ΠΕΡΙΦΕΡΕΙΑΚΗ ΕΝΟΤΗΤΑ ΠΕΡΙΦΕΡΕΙΑ ΝΟΤΙΟΥ ΑΙΓΑΙΟΥ



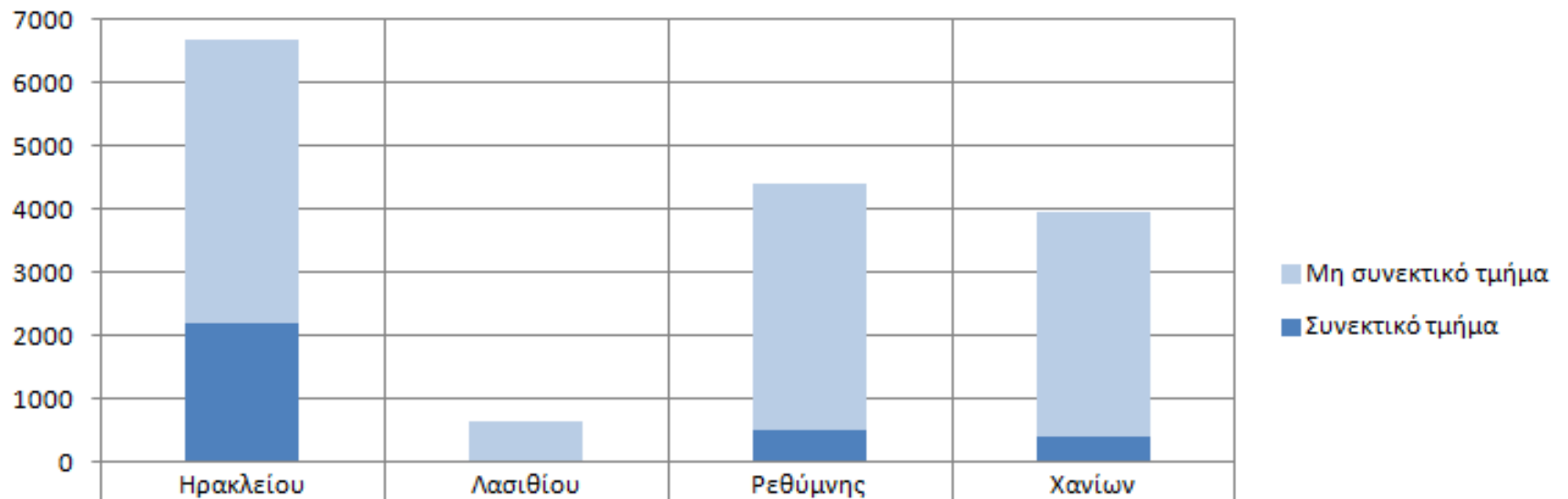


3.3.13 ΑΒΣ ΠΕΡΙΦΕΡΕΙΑΣ ΚΡΗΤΗΣ





ΕΜΒΑΔΟ (στρέμματα) ΑΒΣ ΑΝΑ ΠΕΡΙΦΕΡΕΙΑΚΗ ΕΝΟΤΗΤΑ ΠΕΡΙΦΕΡΕΙΑ ΚΡΗΤΗΣ



Μη συνεκτικό τμήμα	4477	642	3898	3551
Συνεκτικό τμήμα	2189	0	514	403



3.4. ΒΑΘΜΟΛΟΓΗΣΗ ΚΑΙ ΚΑΤΑΤΑΞΗ ΤΩΝ ΕΚΤΑΣΕΩΝ ΑΒΣ

Η Βαθμολόγηση του κάθε κριτηρίου καθώς και η συνολική βαθμολόγηση της κάθε Περιφερειακής Ενότητας και της κάθε ΑΒΣ πραγματοποιήθηκε σύμφωνα με τα άρθρα 2 και 3 της Υ.Α. Φ/Α.15/3/15056/1115/2013.

Συνολικά για τις Περιφερειακές Ενότητες βαθμολογήθηκαν 6 κριτήρια:

1. Εγγύτητα σε αστικό κέντρο
2. Οικονομική ευρωστία
3. Δείκτης επιχειρηματικότητας
4. Ζήτηση βιομηχανικής γης σε ΟΥΜΕΔ
5. Διαθεσιμότητα βιομηχανικής γης σε υφιστάμενους ΟΥΜΕΔ
6. Εξυπηρέτηση από δίκτυο φυσικού αερίου

και μόνο για τις ΑΒΣ βαθμολογήθηκε και το κριτήριο:

7. Περιβαλλοντικά προβλήματα στην περιοχή της ΑΒΣ

Η αναλυτική βαθμολόγηση και αιτιολόγηση για τα παραπάνω κριτήρια παρουσιάζεται αναλυτικά στα επόμενα τμήματα του παρόντος κεφαλαίου.

Τέλος, για την εξαγωγή του τελικού αποτελέσματος, οι βαθμοί που έλαβαν οι Περιφερειακές Ενότητες για κάθε ένα από τα 6 πρώτα κριτήρια, πολλαπλασιάστηκε με τους συντελεστές βαρύτητας που προσδιορίζονται στο Άρθρο 3 της Υπουργικής Απόφασης ώστε το τελικό αποτέλεσμα της αξιολόγησης να έχει τη μορφή ενός πίνακα κατάταξης των περιφερειακών ενοτήτων στον οποίο περιλαμβάνονται όλες οι Περιφερειακές Ενότητες, βάσει της συνολικής βαθμολογίας που έλαβαν, σε φθίνουσα σειρά.

Για τις ΑΒΣ, κάθε ένα από τα 7 κριτήρια πολλαπλασιάστηκε με τους συντελεστές βαρύτητας που προσδιορίζονται στο ίδιο άρθρο της ίδιας υπουργικής απόφασης ώστε το τελικό αποτέλεσμα της αξιολόγησης να έχει τη μορφή ενός ξεχωριστού πίνακα κατάταξης των ΑΒΣ, βάσει της συνολικής βαθμολογίας που έλαβαν, σε φθίνουσα σειρά.

Μετά τα παραπάνω, ο Πίνακας κατάταξης για τις Περιφερειακές ενότητες και για τις Άτυπες Βιομηχανικές Συγκεντρώσεις, σε φθίνουσα σειρά, έχει ως εξής:



**ΠΙΝΑΚΑΣ ΣΥΝΟΛΙΚΗΣ ΒΑΘΜΟΛΟΓΗΣΗΣ ΚΑΙ ΚΑΤΑΤΑΞΗΣ ΟΛΩΝ ΤΩΝ
ΠΕΡΙΦΕΡΕΙΑΚΩΝ ΕΝΟΤΗΤΩΝ ΑΝΕΞΑΡΤΗΤΑ ΥΠΑΡΞΗΣ ΑΒΣ**

Α/Α ΚΑΤΑΤΑΞΗΣ	ΠΕΡΙΦΕΡΕΙΑ	ΠΕΡΙΦΕΡΕΙΑΚΗ ΕΝΟΤΗΤΑ	Βαθμολογία ΠΕ / ΑΒΣ - 6 κριτήρια	ΕΙΔΟΣ	Πλήθος ΑΒΣ	Άθροισμα εμβαδού ΑΒΣ (στρέμματα)
1	ΑΤΤΙΚΗΣ	Δυτικής Αττικής	52	LOGISTICS	4	19142
				ΑΒΣ	11	28301
2	ΑΤΤΙΚΗΣ	Πειραιώς	52			
3	ΚΕΝΤΡΙΚΗΣ ΜΑΚΕΔΟΝΙΑΣ	Θεσσαλονίκης	50	ΑΒΣ	9	55562
4	ΚΡΗΤΗΣ	Ηρακλείου	45	ΑΒΣ	10	6666
5	ΣΤΕΡΕΑΣ ΕΛΛΑΔΑΣ	Βοιωτίας	45	ΑΒΣ	21	39567
				ΘΕΣΜΟΘΕΤΗΜΕΝΗ	1	11582
6	ΑΤΤΙΚΗΣ	Βορείου Τομέα Αθηνών	44	ΑΒΣ	1	3185
7	ΑΤΤΙΚΗΣ	Κεντρικού Τομέα Αθηνών	44			
8	ΑΤΤΙΚΗΣ	Ανατολικής Αττικής	43	ΑΒΣ	14	29673
9	ΘΕΣΣΑΛΙΑΣ	Λαρίσης	42	ΑΒΣ	6	10432
10	ΚΕΝΤΡΙΚΗΣ ΜΑΚΕΔΟΝΙΑΣ	Ημαθίας	42	ΑΒΣ	8	12861
11	ΑΤΤΙΚΗΣ	Δυτικού Τομέα Αθηνών	41			
12	ΑΤΤΙΚΗΣ	Νοτίου Τομέα Αθηνών	41			
13	ΔΥΤΙΚΗΣ ΕΛΛΑΔΑΣ	Αχαΐας	41	ΑΒΣ	7	6265
14	ΠΕΛΟΠΟΝΝΗΣΟΥ	Αρκαδίας	41			
15	ΘΕΣΣΑΛΙΑΣ	Μαγνησίας	40	ΑΒΣ	7	5429
16	ΠΕΛΟΠΟΝΝΗΣΟΥ	Κορινθίας	40	ΑΒΣ	7	8866
17	ΚΕΝΤΡΙΚΗΣ ΜΑΚΕΔΟΝΙΑΣ	Πέλλης	39	ΑΒΣ	4	7014
18	ΣΤΕΡΕΑΣ ΕΛΛΑΔΑΣ	Ευβοίας	37	ΑΒΣ	11	11857
19	ΣΤΕΡΕΑΣ ΕΛΛΑΔΑΣ	Φθιώτιδος	37	ΑΒΣ	10	1980
20	ΚΡΗΤΗΣ	Χανίων	35	ΑΒΣ	4	3953
21	ΑΝΑΤ. ΜΑΚΕΔΟΝΙΑΣ ΚΑΙ ΘΡΑΚΗΣ	Έβρου	34	ΑΒΣ	3	1284
22	ΔΥΤΙΚΗΣ ΕΛΛΑΔΑΣ	Αιτωλοακαρνανίας	33	ΑΒΣ	2	2352
23	ΗΠΕΙΡΟΥ	Ιωαννίνων	33	ΑΒΣ	1	255



Α/Α ΚΑΤΑΤΑΞΗΣ	ΠΕΡΙΦΕΡΕΙΑ	ΠΕΡΙΦΕΡΕΙΑΚΗ ΕΝΟΤΗΤΑ	Βαθμολογία ΠΕ / ΑΒΣ - 6 κριτήρια	ΕΙΔΟΣ	Πλήθος ΑΒΣ	Άθροισμα εμβαδού ΑΒΣ (στρέμματα)
24	ΚΕΝΤΡΙΚΗΣ ΜΑΚΕΔΟΝΙΑΣ	Σερρών	33	ΑΒΣ	1	235
25	ΝΟΤΙΟΥ ΑΙΓΑΙΟΥ	Ρόδου	32	ΑΒΣ	1	96
26	ΠΕΛΟΠΟΝΝΗΣΟΥ	Μεσσηνίας	32	ΑΒΣ	1	2303
27	ΑΝΑΤ. ΜΑΚΕΔΟΝΙΑΣ ΚΑΙ ΘΡΑΚΗΣ	Καβάλας	31	ΑΒΣ	1	977
28	ΑΝΑΤ. ΜΑΚΕΔΟΝΙΑΣ ΚΑΙ ΘΡΑΚΗΣ	Ξάνθης	31	ΑΒΣ	3	3376
29	ΑΝΑΤ. ΜΑΚΕΔΟΝΙΑΣ ΚΑΙ ΘΡΑΚΗΣ	Ροδόπης	31	ΑΒΣ	4	1286
30	ΘΕΣΣΑΛΙΑΣ	Τρικάλων	31	ΑΒΣ	2	912
31	ΚΕΝΤΡΙΚΗΣ ΜΑΚΕΔΟΝΙΑΣ	Πιερίας	31			
32	ΔΥΤΙΚΗΣ ΜΑΚΕΔΟΝΙΑΣ	Κοζάνης	30			
33	ΚΕΝΤΡΙΚΗΣ ΜΑΚΕΔΟΝΙΑΣ	Κιλκίς	30	ΑΒΣ	6	11015
34	ΑΤΤΙΚΗΣ	Νήσων	29			
35	ΑΝΑΤ. ΜΑΚΕΔΟΝΙΑΣ ΚΑΙ ΘΡΑΚΗΣ	Δράμας	27	ΑΒΣ	2	3427
36	ΔΥΤΙΚΗΣ ΕΛΛΑΔΑΣ	Ηλείας	26			
37	ΒΟΡΕΙΟΥ ΑΙΓΑΙΟΥ	Λέσβου	24	ΑΒΣ	1	161
38	ΔΥΤΙΚΗΣ ΜΑΚΕΔΟΝΙΑΣ	Γρεβενών	24	ΑΒΣ	1	114
39	ΗΠΕΙΡΟΥ	Θεσπρωτίας	24			
40	ΘΕΣΣΑΛΙΑΣ	Καρδίτσας	24	ΑΒΣ	2	1481
41	ΙΟΝΙΩΝ ΝΗΣΩΝ	Κερκύρας	24			
42	ΒΟΡΕΙΟΥ ΑΙΓΑΙΟΥ	Χίου	23			
43	ΗΠΕΙΡΟΥ	Άρτης	23	ΑΒΣ	2	1696
44	ΗΠΕΙΡΟΥ	Πρεβέζης	23	ΑΒΣ	1	252
45	ΠΕΛΟΠΟΝΝΗΣΟΥ	Αργολίδος	23	ΑΒΣ	2	1726
46	ΔΥΤΙΚΗΣ ΜΑΚΕΔΟΝΙΑΣ	Καστοριάς	22			
47	ΚΡΗΤΗΣ	Ρεθύμνης	22	ΑΒΣ	4	4412
48	ΠΕΛΟΠΟΝΝΗΣΟΥ	Λακωνίας	22			
49	ΙΟΝΙΩΝ ΝΗΣΩΝ	Ζακύνθου	20	ΑΒΣ	1	776
50	ΙΟΝΙΩΝ ΝΗΣΩΝ	Κεφαλληνίας	20	ΑΒΣ	1	175
51	ΚΕΝΤΡΙΚΗΣ ΜΑΚΕΔΟΝΙΑΣ	Χαλκιδικής	19	ΑΒΣ	2	4127



Α/Α ΚΑΤΑΤΑΞΗΣ	ΠΕΡΙΦΕΡΕΙΑ	ΠΕΡΙΦΕΡΕΙΑΚΗ ΕΝΟΤΗΤΑ	Βαθμολογία ΠΕ / ΑΒΣ - 6 κριτήρια	ΕΙΔΟΣ	Πλήθος ΑΒΣ	Άθροισμα εμβαδού ΑΒΣ (στρέμματα)
52	ΑΝΑΤ. ΜΑΚΕΔΟΝΙΑΣ ΚΑΙ ΘΡΑΚΗΣ	Θάσου	16			
53	ΒΟΡΕΙΟΥ ΑΙΓΑΙΟΥ	Ικαρίας	16			
54	ΒΟΡΕΙΟΥ ΑΙΓΑΙΟΥ	Λήμνου	16			
55	ΒΟΡΕΙΟΥ ΑΙΓΑΙΟΥ	Σάμου	16			
56	ΔΥΤΙΚΗΣ ΜΑΚΕΔΟΝΙΑΣ	Φλωρίνης	16			
57	ΘΕΣΣΑΛΙΑΣ	Σποράδων	16			
58	ΙΟΝΙΩΝ ΝΗΣΩΝ	Ιθάκης	16			
59	ΙΟΝΙΩΝ ΝΗΣΩΝ	Λευκάδος	16			
60	ΚΡΗΤΗΣ	Λασιθίου	16	ΑΒΣ	1	642
61	ΝΟΤΙΟΥ ΑΙΓΑΙΟΥ	Άνδρου	16			
62	ΝΟΤΙΟΥ ΑΙΓΑΙΟΥ	Θήρας	16			
63	ΝΟΤΙΟΥ ΑΙΓΑΙΟΥ	Καλύμνου	16			
64	ΝΟΤΙΟΥ ΑΙΓΑΙΟΥ	Καρπάθου	16			
65	ΝΟΤΙΟΥ ΑΙΓΑΙΟΥ	Κέας - Κύθνου	16			
66	ΝΟΤΙΟΥ ΑΙΓΑΙΟΥ	Κω	16	ΑΒΣ	1	235
67	ΝΟΤΙΟΥ ΑΙΓΑΙΟΥ	Μήλου	16	ΑΒΣ	2	1343
68	ΝΟΤΙΟΥ ΑΙΓΑΙΟΥ	Μυκόνου	16			
69	ΝΟΤΙΟΥ ΑΙΓΑΙΟΥ	Νάξου	16	ΑΒΣ	1	644
70	ΝΟΤΙΟΥ ΑΙΓΑΙΟΥ	Πάρου	16			
71	ΝΟΤΙΟΥ ΑΙΓΑΙΟΥ	Σύρου	16			
72	ΝΟΤΙΟΥ ΑΙΓΑΙΟΥ	Τήνου	16			
73	ΣΤΕΡΕΑΣ ΕΛΛΑΔΑΣ	Ευρυτανίας	16			
74	ΣΤΕΡΕΑΣ ΕΛΛΑΔΑΣ	Φωκίδας	16	ΑΒΣ	1	96



**ΠΙΝΑΚΑΣ ΣΥΝΟΛΙΚΗΣ ΒΑΘΜΟΛΟΓΗΣΗΣ ΚΑΙ ΚΑΤΑΤΑΞΗΣ ΤΩΝ
ΚΑΤΑΓΕΓΡΑΜΜΕΝΩΝ ΑΒΣ**

Α/Α ΚΑΤΑΤΑΞΗΣ	ΚΩΔΙΚΟΣ ΑΒΣ	ΠΕΡΙΦΕΡΕΙΑ	ΠΕΡΙΦΕΡΕΙΑΚΗ ΕΝΟΤΗΤΑ	ΤΟΠΩΝΥΜΙΟ	ΕΙΔΟΣ	ΕΜΒΑΔΟ ΕΚΤΑΣΗΣ ΑΒΣ (ΣΤΡ.)	ΒΑΘΜΟΛΟΓΙΑ (7 ΚΡΙΤΗΡΙΑ)
1	ΑΒΣ - 0903004	ΑΤΤΙΚΗΣ	ΔΥΤΙΚΗΣ ΑΤΤΙΚΗΣ	ΜΑΝΔΡΑ	ΑΒΣ	2780	64
2	ΑΒΣ - 0903005	ΑΤΤΙΚΗΣ	ΔΥΤΙΚΗΣ ΑΤΤΙΚΗΣ	ΑΣΠΡΟΠΥΡΓΟΣ	ΑΒΣ	17945	64
3	ΑΒΣ-Λ - 0903104	ΑΤΤΙΚΗΣ	ΔΥΤΙΚΗΣ ΑΤΤΙΚΗΣ	ΜΑΝΔΡΑ	LOGISTICS	1965	64
4	ΑΒΣ - 02021	ΚΕΝΤΡΙΚΗΣ ΜΑΚΕΔΟΝΙΑΣ	ΘΕΣΣΑΛΟΝΙΚΗΣ	ΩΡΑΙΟΚΑΣΤΡΟ-ΚΑΛΟΧΩΡΙ	ΑΒΣ	42537	62
5	ΑΒΣ - 02029	ΚΕΝΤΡΙΚΗΣ ΜΑΚΕΔΟΝΙΑΣ	ΘΕΣΣΑΛΟΝΙΚΗΣ	ΑΓΧΙΑΛΟΣ	ΑΒΣ	6084	62
6	ΑΒΣ - 080041	ΣΤΕΡΕΑΣ ΕΛΛΑΔΑΣ	ΒΟΙΩΤΙΑΣ	ΟΙΝΟΦΥΤΑ	ΘΕΣΜΟΘΕΤ ΗΜΕΝΗ	11582	61
7	ΑΒΣ-Λ - 0903101	ΑΤΤΙΚΗΣ	ΔΥΤΙΚΗΣ ΑΤΤΙΚΗΣ	ΑΤΤΙΚΗ ΟΔΟΣ	LOGISTICS	9630	60
8	ΑΒΣ-Λ - 0903103	ΑΤΤΙΚΗΣ	ΔΥΤΙΚΗΣ ΑΤΤΙΚΗΣ	ΜΑΓΟΥΛΑ	LOGISTICS	2289	60
9	ΑΒΣ - 08002	ΣΤΕΡΕΑΣ ΕΛΛΑΔΑΣ	ΒΟΙΩΤΙΑΣ	ΣΧΗΜΑΤΑΡΙ (Α)	ΑΒΣ	584	57
10	ΑΒΣ - 08003	ΣΤΕΡΕΑΣ ΕΛΛΑΔΑΣ	ΒΟΙΩΤΙΑΣ	ΣΧΗΜΑΤΑΡΙ (Β)	ΑΒΣ	1783	57
11	ΑΒΣ - 08004	ΣΤΕΡΕΑΣ ΕΛΛΑΔΑΣ	ΒΟΙΩΤΙΑΣ	ΣΧΗΜΑΤΑΡΙ (Γ)	ΑΒΣ	5631	57
12	ΑΒΣ - 0903001	ΑΤΤΙΚΗΣ	ΔΥΤΙΚΗΣ ΑΤΤΙΚΗΣ	ΛΑΚΚΑ ΚΑΛΟΓΗΡΟΥ	ΑΒΣ	76	56
13	ΑΒΣ - 0903002	ΑΤΤΙΚΗΣ	ΔΥΤΙΚΗΣ ΑΤΤΙΚΗΣ	ΒΟΥΡΚΑΔΙ	ΑΒΣ	787	56
14	ΑΒΣ - 0903007	ΑΤΤΙΚΗΣ	ΔΥΤΙΚΗΣ ΑΤΤΙΚΗΣ	ΣΚΛΗΡΙ	ΑΒΣ	1037	56
15	ΑΒΣ - 0903008	ΑΤΤΙΚΗΣ	ΔΥΤΙΚΗΣ ΑΤΤΙΚΗΣ	ΜΑΓΟΥΛΑ	ΑΒΣ	181	56
16	ΑΒΣ - 0903009	ΑΤΤΙΚΗΣ	ΔΥΤΙΚΗΣ ΑΤΤΙΚΗΣ	ΠΑΠΑΣΤΡΑΤΟΣ	ΑΒΣ	1131	56
17	ΑΒΣ - 0903010	ΑΤΤΙΚΗΣ	ΔΥΤΙΚΗΣ ΑΤΤΙΚΗΣ	ΚΟΥΜΟΥΝΔΟΥΡΟΥ	ΑΒΣ	90	56
18	ΑΒΣ - 0903011	ΑΤΤΙΚΗΣ	ΔΥΤΙΚΗΣ ΑΤΤΙΚΗΣ	ΦΥΛΗ	ΑΒΣ	2366	56
19	ΑΒΣ - 0903012	ΑΤΤΙΚΗΣ	ΔΥΤΙΚΗΣ ΑΤΤΙΚΗΣ	ΤΖΑΒΕΡΔΕΛΛΑ	ΑΒΣ	426	56
20	ΑΒΣ - 0903013	ΑΤΤΙΚΗΣ	ΔΥΤΙΚΗΣ ΑΤΤΙΚΗΣ	ΜΕΓΑΡΑ	ΑΒΣ	1482	56
21	ΑΒΣ-Λ - 0903102	ΑΤΤΙΚΗΣ	ΔΥΤΙΚΗΣ ΑΤΤΙΚΗΣ	ΘΡΙΑΣΙΟ	LOGISTICS	5259	56
22	ΑΒΣ - 0901009	ΑΤΤΙΚΗΣ	ΑΝΑΤΟΛΙΚΗΣ ΑΤΤΙΚΗΣ	ΑΥΛΩΝΑΣ Α	ΑΒΣ	5925	55
23	ΑΒΣ - 0901013	ΑΤΤΙΚΗΣ	ΑΝΑΤΟΛΙΚΗΣ ΑΤΤΙΚΗΣ	ΚΟΡΩΠΙ	ΑΒΣ	4752	55
24	ΑΒΣ - 0901014	ΑΤΤΙΚΗΣ	ΑΝΑΤΟΛΙΚΗΣ ΑΤΤΙΚΗΣ	ΠΑΙΑΝΙΑ	ΑΒΣ	4309	55
25	ΑΒΣ - 02004	ΚΕΝΤΡΙΚΗΣ ΜΑΚΕΔΟΝΙΑΣ	ΘΕΣΣΑΛΟΝΙΚΗΣ	ΘΕΡΜΗ	ΑΒΣ	2138	54
26	ΑΒΣ - 02005	ΚΕΝΤΡΙΚΗΣ ΜΑΚΕΔΟΝΙΑΣ	ΘΕΣΣΑΛΟΝΙΚΗΣ	ΚΑΤΩ ΣΧΟΛΑΡΙ	ΑΒΣ	97	54



Α/Α ΚΑΤΑ-ΤΑΞΗΣ	ΚΩΔΙΚΟΣ ΑΒΣ	ΠΕΡΙΦΕΡΕΙΑ	ΠΕΡΙΦΕΡΕΙΑΚΗ ΕΝΟΤΗΤΑ	ΤΟΠΩΝΥΜΙΟ	ΕΙΔΟΣ	ΕΜΒΑΔΟ ΕΚΤΑΣΗΣ ΑΒΣ (ΣΤΡ.)	ΒΑΘΜΟΛΟΓΙΑ (7 ΚΡΙΤΗΡΙΑ)
27	ΑΒΣ - 02006	ΚΕΝΤΡΙΚΗΣ ΜΑΚΕΔΟΝΙΑΣ	ΘΕΣΣΑΛΟΝΙΚΗΣ	ΝΕΟ ΡΥΣΙΟ	ΑΒΣ	1388	54
28	ΑΒΣ - 02007	ΚΕΝΤΡΙΚΗΣ ΜΑΚΕΔΟΝΙΑΣ	ΘΕΣΣΑΛΟΝΙΚΗΣ	ΘΕΡΜΗ	ΑΒΣ	174	54
29	ΑΒΣ - 02008	ΚΕΝΤΡΙΚΗΣ ΜΑΚΕΔΟΝΙΑΣ	ΘΕΣΣΑΛΟΝΙΚΗΣ	ΚΑΒΑΛΑΡΙ	ΑΒΣ	1877	54
30	ΑΒΣ - 02009	ΚΕΝΤΡΙΚΗΣ ΜΑΚΕΔΟΝΙΑΣ	ΘΕΣΣΑΛΟΝΙΚΗΣ	ΛΑΓΥΝΑ	ΑΒΣ	695	54
31	ΑΒΣ - 02010	ΚΕΝΤΡΙΚΗΣ ΜΑΚΕΔΟΝΙΑΣ	ΘΕΣΣΑΛΟΝΙΚΗΣ	ΛΗΤΗ	ΑΒΣ	574	54
32	ΑΒΣ - 13003	ΚΡΗΤΗΣ	ΗΡΑΚΛΕΙΟΥ	ΜΑΛΛΑΔΕΣ	ΑΒΣ	1148	53
33	ΑΒΣ - 13018	ΚΡΗΤΗΣ	ΗΡΑΚΛΕΙΟΥ	ΦΟΙΝΙΚΙΑ	ΑΒΣ	4075	53
34	ΑΒΣ - 08006	ΣΤΕΡΕΑΣ ΕΛΛΑΔΑΣ	ΒΟΙΩΤΙΑΣ	ΘΗΒΑ (Α)	ΑΒΣ	22664	53
35	ΑΒΣ - 0901002	ΑΤΤΙΚΗΣ	ΑΝΑΤΟΛΙΚΗΣ ΑΤΤΙΚΗΣ	ΜΑΡΚΟΠΟΥΛΟ	ΑΒΣ	4078	51
36	ΑΒΣ - 02025	ΚΕΝΤΡΙΚΗΣ ΜΑΚΕΔΟΝΙΑΣ	ΗΜΑΘΙΑΣ	ΜΑΚΡΟΧΩΡΙ	ΑΒΣ	1181	50
37	ΑΒΣ - 02027	ΚΕΝΤΡΙΚΗΣ ΜΑΚΕΔΟΝΙΑΣ	ΗΜΑΘΙΑΣ	ΒΕΡΟΙΑ	ΑΒΣ	1489	50
38	ΑΒΣ - 02028	ΚΕΝΤΡΙΚΗΣ ΜΑΚΕΔΟΝΙΑΣ	ΗΜΑΘΙΑΣ	ΠΛΑΤΥ	ΑΒΣ	2394	50
39	ΑΒΣ - 07004	ΔΥΤΙΚΗΣ ΕΛΛΑΔΑΣ	ΑΧΑΪΑΣ	ΑΙΓΙΟ (Α)	ΑΒΣ	2937	49
40	ΑΒΣ - 13009	ΚΡΗΤΗΣ	ΗΡΑΚΛΕΙΟΥ	ΤΥΛΙΣΟΣ	ΑΒΣ	346	49
41	ΑΒΣ - 13010	ΚΡΗΤΗΣ	ΗΡΑΚΛΕΙΟΥ	ΛΙΝΟΠΕΡΑΜΑΤ Α	ΑΒΣ	141	49
42	ΑΒΣ - 13013	ΚΡΗΤΗΣ	ΗΡΑΚΛΕΙΟΥ	ΑΛΑΓΝΙ	ΑΒΣ	218	49
43	ΑΒΣ - 13014	ΚΡΗΤΗΣ	ΗΡΑΚΛΕΙΟΥ	ΚΑΛΛΟΝΗ	ΑΒΣ	184	49
44	ΑΒΣ - 13015	ΚΡΗΤΗΣ	ΗΡΑΚΛΕΙΟΥ	ΚΟΥΝΑΒΟΙ	ΑΒΣ	77	49
45	ΑΒΣ - 13016	ΚΡΗΤΗΣ	ΗΡΑΚΛΕΙΟΥ	ΚΑΛΛΙΘΕΑ	ΑΒΣ	53	49
46	ΑΒΣ - 13017	ΚΡΗΤΗΣ	ΗΡΑΚΛΕΙΟΥ	ΑΓ. ΙΩΑΝΝΗΣ	ΑΒΣ	112	49
47	ΑΒΣ - 13019	ΚΡΗΤΗΣ	ΗΡΑΚΛΕΙΟΥ	ΔΡΑΚΟΥΛΙΑΡΗΣ	ΑΒΣ	311	49
48	ΑΒΣ - 08018	ΣΤΕΡΕΑΣ ΕΛΛΑΔΑΣ	ΒΟΙΩΤΙΑΣ	ΘΗΒΑ (Β)	ΑΒΣ	308	49
49	ΑΒΣ - 08019	ΣΤΕΡΕΑΣ ΕΛΛΑΔΑΣ	ΒΟΙΩΤΙΑΣ	ΘΗΒΑ (Γ)	ΑΒΣ	2666	49
50	ΑΒΣ - 08020	ΣΤΕΡΕΑΣ ΕΛΛΑΔΑΣ	ΒΟΙΩΤΙΑΣ	ΑΛΙΑΡΤΟΣ (Α)	ΑΒΣ	149	49
51	ΑΒΣ - 08021	ΣΤΕΡΕΑΣ ΕΛΛΑΔΑΣ	ΒΟΙΩΤΙΑΣ	ΑΛΙΑΡΤΟΣ (Β)	ΑΒΣ	52	49
52	ΑΒΣ - 08022	ΣΤΕΡΕΑΣ ΕΛΛΑΔΑΣ	ΒΟΙΩΤΙΑΣ	ΒΑΓΙΑ	ΑΒΣ	174	49
53	ΑΒΣ - 08023	ΣΤΕΡΕΑΣ ΕΛΛΑΔΑΣ	ΒΟΙΩΤΙΑΣ	ΑΜΠΕΛΟΧΩΡΙ	ΑΒΣ	104	49
54	ΑΒΣ - 08024	ΣΤΕΡΕΑΣ ΕΛΛΑΔΑΣ	ΒΟΙΩΤΙΑΣ	ΑΡΜΑ (Α)	ΑΒΣ	69	49
55	ΑΒΣ - 08025	ΣΤΕΡΕΑΣ ΕΛΛΑΔΑΣ	ΒΟΙΩΤΙΑΣ	ΑΡΜΑ (Β)	ΑΒΣ	273	49
56	ΑΒΣ - 08030	ΣΤΕΡΕΑΣ ΕΛΛΑΔΑΣ	ΒΟΙΩΤΙΑΣ	ΛΕΙΒΑΔΙΑ (Α)	ΑΒΣ	323	49



Α/Α ΚΑΤΑ-ΤΑΞΗΣ	ΚΩΔΙΚΟΣ ΑΒΣ	ΠΕΡΙΦΕΡΕΙΑ	ΠΕΡΙΦΕΡΕΙΑΚΗ ΕΝΟΤΗΤΑ	ΤΟΠΩΝΥΜΙΟ	ΕΙΔΟΣ	ΕΜΒΑΔΟ ΕΚΤΑΣΗΣ ΑΒΣ (ΣΤΡ.)	ΒΑΘΜΟΛΟΓΙΑ (7 ΚΡΙΤΗΡΙΑ)
57	ΑΒΣ - 08031	ΣΤΕΡΕΑΣ ΕΛΛΑΔΑΣ	ΒΟΙΩΤΙΑΣ	ΛΕΙΒΑΔΙΑ (Β)	ΑΒΣ	1543	49
58	ΑΒΣ - 08042	ΣΤΕΡΕΑΣ ΕΛΛΑΔΑΣ	ΒΟΙΩΤΙΑΣ	ΟΙΝΟΦΥΤΑ (α)	ΑΒΣ	147	49
59	ΑΒΣ - 0843	ΣΤΕΡΕΑΣ ΕΛΛΑΔΑΣ	ΒΟΙΩΤΙΑΣ	ΟΙΝΟΦΥΤΑ (β)	ΑΒΣ	36	49
60	ΑΒΣ - 08044	ΣΤΕΡΕΑΣ ΕΛΛΑΔΑΣ	ΒΟΙΩΤΙΑΣ	ΟΙΝΟΦΥΤΑ (γ)	ΑΒΣ	1083	49
61	ΑΒΣ - 080045	ΣΤΕΡΕΑΣ ΕΛΛΑΔΑΣ	ΒΟΙΩΤΙΑΣ	ΟΙΝΟΦΥΤΑ (δ)	ΑΒΣ	312	49
62	ΑΒΣ - 08046	ΣΤΕΡΕΑΣ ΕΛΛΑΔΑΣ	ΒΟΙΩΤΙΑΣ	ΟΙΝΟΦΥΤΑ (ε)	ΑΒΣ	1541	49
63	ΑΒΣ - 08047	ΣΤΕΡΕΑΣ ΕΛΛΑΔΑΣ	ΒΟΙΩΤΙΑΣ	ΟΙΝΟΦΥΤΑ (ζ)	ΑΒΣ	42	49
64	ΑΒΣ - 08048	ΣΤΕΡΕΑΣ ΕΛΛΑΔΑΣ	ΒΟΙΩΤΙΑΣ	ΟΙΝΟΦΥΤΑ (η)	ΑΒΣ	83	49
65	ΑΒΣ - 0902001	ΑΤΤΙΚΗΣ	ΒΟΡΕΙΟΥ ΤΟΜΕΑ ΑΘΗΝΩΝ	ΜΕΤΑΜΟΡΦΩΣ Η	ΑΒΣ	3185	48
66	ΑΒΣ - 0901001	ΑΤΤΙΚΗΣ	ΑΝΑΤΟΛΙΚΗΣ ΑΤΤΙΚΗΣ	ΑΝΩ ΘΩΡΙΚΟ	ΑΒΣ	253	47
67	ΑΒΣ - 0901003	ΑΤΤΙΚΗΣ	ΑΝΑΤΟΛΙΚΗΣ ΑΤΤΙΚΗΣ	ΥΠΙΤΗ	ΑΒΣ	227	47
68	ΑΒΣ - 0901004	ΑΤΤΙΚΗΣ	ΑΝΑΤΟΛΙΚΗΣ ΑΤΤΙΚΗΣ	ΑΓ. ΤΑΞΙΑΡΧΕΣ	ΑΒΣ	380	47
69	ΑΒΣ - 0901005	ΑΤΤΙΚΗΣ	ΑΝΑΤΟΛΙΚΗΣ ΑΤΤΙΚΗΣ	ΑΝΟΙΞΗ Α	ΑΒΣ	1134	47
70	ΑΒΣ - 0901006	ΑΤΤΙΚΗΣ	ΑΝΑΤΟΛΙΚΗΣ ΑΤΤΙΚΗΣ	ΑΝΟΙΞΗ Β	ΑΒΣ	1076	47
71	ΑΒΣ - 0901007	ΑΤΤΙΚΗΣ	ΑΝΑΤΟΛΙΚΗΣ ΑΤΤΙΚΗΣ	ΚΟΣΜΟΘΕΑ Α	ΑΒΣ	928	47
72	ΑΒΣ - 0901008	ΑΤΤΙΚΗΣ	ΑΝΑΤΟΛΙΚΗΣ ΑΤΤΙΚΗΣ	ΚΟΣΜΟΘΕΑ Β	ΑΒΣ	1279	47
73	ΑΒΣ - 0901010	ΑΤΤΙΚΗΣ	ΑΝΑΤΟΛΙΚΗΣ ΑΤΤΙΚΗΣ	ΑΥΛΩΝΑΣ Β	ΑΒΣ	247	47
74	ΑΒΣ - 0901011	ΑΤΤΙΚΗΣ	ΑΝΑΤΟΛΙΚΗΣ ΑΤΤΙΚΗΣ	ΚΑΤΕΒΑΣΙΑ	ΑΒΣ	2222	47
75	ΑΒΣ - 0901012	ΑΤΤΙΚΗΣ	ΑΝΑΤΟΛΙΚΗΣ ΑΤΤΙΚΗΣ	ΚΟΝΤΟΧΕΡΙ	ΑΒΣ	2862	47
76	ΑΒΣ - 02016	ΚΕΝΤΡΙΚΗΣ ΜΑΚΕΔΟΝΙΑΣ	ΠΕΛΛΑΣ	ΓΙΑΝΝΙΤΣΑ (Α)	ΑΒΣ	1979	47
77	ΑΒΣ - 02022	ΚΕΝΤΡΙΚΗΣ ΜΑΚΕΔΟΝΙΑΣ	ΠΕΛΛΑΣ	ΣΚΥΔΡΑ	ΑΒΣ	1128	47
78	ΑΒΣ - 05008	ΘΕΣΣΑΛΙΑΣ	ΛΑΡΙΣΑΣ	ΝΙΚΑΙΑ	ΑΒΣ	1776	46
79	ΑΒΣ - 05009	ΘΕΣΣΑΛΙΑΣ	ΛΑΡΙΣΑΣ	ΜΕΛΙΣΣΟΧΩΡΙ (Α)	ΑΒΣ	581	46
80	ΑΒΣ - 05010	ΘΕΣΣΑΛΙΑΣ	ΛΑΡΙΣΑΣ	ΜΕΛΙΣΣΟΧΩΡΙ (Β)	ΑΒΣ	416	46
81	ΑΒΣ - 05011	ΘΕΣΣΑΛΙΑΣ	ΛΑΡΙΣΑΣ	ΟΜΟΡΦΟΧΩΡΙ	ΑΒΣ	7268	46
82	ΑΒΣ - 05012	ΘΕΣΣΑΛΙΑΣ	ΛΑΡΙΣΑΣ	ΓΙΑΝΝΟΥΛΗ (Α)	ΑΒΣ	213	46
83	ΑΒΣ - 05013	ΘΕΣΣΑΛΙΑΣ	ΛΑΡΙΣΑΣ	ΓΙΑΝΝΟΥΛΗ (Β)	ΑΒΣ	178	46
84	ΑΒΣ - 02018	ΚΕΝΤΡΙΚΗΣ ΜΑΚΕΔΟΝΙΑΣ	ΗΜΑΘΙΑΣ	ΝΑΟΥΣΑ	ΑΒΣ	4396	46
85	ΑΒΣ - 02019	ΚΕΝΤΡΙΚΗΣ ΜΑΚΕΔΟΝΙΑΣ	ΗΜΑΘΙΑΣ	ΑΛΕΞΑΝΔΡΕΙΑ	ΑΒΣ	1002	46



Α/Α ΚΑΤΑ-ΤΑΞΗΣ	ΚΩΔΙΚΟΣ ΑΒΣ	ΠΕΡΙΦΕΡΕΙΑ	ΠΕΡΙΦΕΡΕΙΑΚΗ ΕΝΟΤΗΤΑ	ΤΟΠΩΝΥΜΙΟ	ΕΙΔΟΣ	ΕΜΒΑΔΟ ΕΚΤΑΣΗΣ ΑΒΣ (ΣΤΡ.)	ΒΑΘΜΟΛΟΓΙΑ (7 ΚΡΙΤΗΡΙΑ)
86	ΑΒΣ - 02020	ΚΕΝΤΡΙΚΗΣ ΜΑΚΕΔΟΝΙΑΣ	ΗΜΑΘΙΑΣ	ΚΟΠΑΝΟΣ	ΑΒΣ	186	46
87	ΑΒΣ - 02024	ΚΕΝΤΡΙΚΗΣ ΜΑΚΕΔΟΝΙΑΣ	ΗΜΑΘΙΑΣ	ΠΑΤΡΙΔΑ	ΑΒΣ	1723	46
88	ΑΒΣ - 02026	ΚΕΝΤΡΙΚΗΣ ΜΑΚΕΔΟΝΙΑΣ	ΗΜΑΘΙΑΣ	ΚΟΥΛΟΥΡΑ	ΑΒΣ	490	46
89	ΑΒΣ - 07005	ΔΥΤΙΚΗΣ ΕΛΛΑΔΑΣ	ΑΧΑΪΑΣ	ΑΙΓΙΟ - ΑΥΡΑ	ΑΒΣ	73	45
90	ΑΒΣ - 07006	ΔΥΤΙΚΗΣ ΕΛΛΑΔΑΣ	ΑΧΑΪΑΣ	ΑΙΓΙΟ (Β)	ΑΒΣ	312	45
91	ΑΒΣ - 07007	ΔΥΤΙΚΗΣ ΕΛΛΑΔΑΣ	ΑΧΑΪΑΣ	ΤΙΤΑΝ	ΑΒΣ	1620	45
92	ΑΒΣ - 07008	ΔΥΤΙΚΗΣ ΕΛΛΑΔΑΣ	ΑΧΑΪΑΣ	ΠΛΑΤΑΝΙ	ΑΒΣ	747	45
93	ΑΒΣ - 07009	ΔΥΤΙΚΗΣ ΕΛΛΑΔΑΣ	ΑΧΑΪΑΣ	ΘΕΡΙΑΝΟ	ΑΒΣ	462	45
94	ΑΒΣ - 07010	ΔΥΤΙΚΗΣ ΕΛΛΑΔΑΣ	ΑΧΑΪΑΣ	ΚΑΤΩ ΑΛΙΣΣΟΣ	ΑΒΣ	113	45
95	ΑΒΣ - 08005	ΣΤΕΡΕΑΣ ΕΛΛΑΔΑΣ	ΕΥΒΟΙΑΣ	ΕΛΕΩΝΑΣ	ΑΒΣ	3675	45
96	ΑΒΣ - 08040	ΣΤΕΡΕΑΣ ΕΛΛΑΔΑΣ	ΕΥΒΟΙΑΣ	ΝΕΑ ΑΡΤΑΚΗ	ΑΒΣ	2213	45
97	ΑΒΣ - 05001	ΘΕΣΣΑΛΙΑΣ	ΜΑΓΝΗΣΙΑΣ	ΒΟΛΟΣ	ΑΒΣ	204	44
98	ΑΒΣ - 05002	ΘΕΣΣΑΛΙΑΣ	ΜΑΓΝΗΣΙΑΣ	ΚΟΓΙΑΤΙΚΑ	ΑΒΣ	93	44
99	ΑΒΣ - 05003	ΘΕΣΣΑΛΙΑΣ	ΜΑΓΝΗΣΙΑΣ	ΚΑΚΚΑΒΟΣ	ΑΒΣ	1758	44
100	ΑΒΣ - 05004	ΘΕΣΣΑΛΙΑΣ	ΜΑΓΝΗΣΙΑΣ	ΣΕΣΚΛΟ	ΑΒΣ	1270	44
101	ΑΒΣ - 05005	ΘΕΣΣΑΛΙΑΣ	ΜΑΓΝΗΣΙΑΣ	ΑΜΑΛΙΑΠΟΛΗ	ΑΒΣ	264	44
102	ΑΒΣ - 05006	ΘΕΣΣΑΛΙΑΣ	ΜΑΓΝΗΣΙΑΣ	ΧΟΡΟΣΤΑΣΙ (Α)	ΑΒΣ	1731	44
103	ΑΒΣ - 05007	ΘΕΣΣΑΛΙΑΣ	ΜΑΓΝΗΣΙΑΣ	ΧΟΡΟΣΤΑΣΙ (Β)	ΑΒΣ	108	44
104	ΑΒΣ - 10004	ΠΕΛΟΠΟΝΝΗΣΟΥ	ΚΟΡΙΝΘΙΑΣ	ΑΓ. ΧΑΡΑΛΑΜΠΟΣ Α	ΑΒΣ	204	44
105	ΑΒΣ - 10005	ΠΕΛΟΠΟΝΝΗΣΟΥ	ΚΟΡΙΝΘΙΑΣ	ΑΓ. ΧΑΡΑΛΑΜΠΟΣ Β	ΑΒΣ	110	44
106	ΑΒΣ - 10006	ΠΕΛΟΠΟΝΝΗΣΟΥ	ΚΟΡΙΝΘΙΑΣ	ΑΓ. ΧΑΡΑΛΑΜΠΟΣ Γ	ΑΒΣ	434	44
107	ΑΒΣ - 10007	ΠΕΛΟΠΟΝΝΗΣΟΥ	ΚΟΡΙΝΘΙΑΣ	ΚΙΑΤΟ	ΑΒΣ	787	44
108	ΑΒΣ - 10008	ΠΕΛΟΠΟΝΝΗΣΟΥ	ΚΟΡΙΝΘΙΑΣ	ΑΓ. ΜΑΡΙΝΑ	ΑΒΣ	431	44
109	ΑΒΣ - 10009	ΠΕΛΟΠΟΝΝΗΣΟΥ	ΚΟΡΙΝΘΙΑΣ	ΑΡΧΑΙΟ ΛΙΜΑΝΙ	ΑΒΣ	291	44
110	ΑΒΣ - 10010	ΠΕΛΟΠΟΝΝΗΣΟΥ	ΚΟΡΙΝΘΙΑΣ	ΙΣΘΜΟΣ	ΑΒΣ	6608	44
111	ΑΒΣ - 02017	ΚΕΝΤΡΙΚΗΣ ΜΑΚΕΔΟΝΙΑΣ	ΠΕΛΛΑΣ	ΓΙΑΝΝΙΤΣΑ (Β)	ΑΒΣ	1743	43
112	ΑΒΣ - 02023	ΚΕΝΤΡΙΚΗΣ ΜΑΚΕΔΟΝΙΑΣ	ΠΕΛΛΑΣ	ΜΑΥΡΟΒΟΥΝΙ	ΑΒΣ	2163	43
113	ΑΒΣ - 01002	ΑΝΑΤΟΛΙΚΗΣ ΜΑΚΕΔΟΝΙΑΣ ΚΑΙ ΘΡΑΚΗΣ	ΕΒΡΟΥ	ΑΛΕΞΑΝΔΡΟΥΠΟΛΗ (Α)	ΑΒΣ	397	42



Α/Α ΚΑΤΑ-ΤΑΞΗΣ	ΚΩΔΙΚΟΣ ΑΒΣ	ΠΕΡΙΦΕΡΕΙΑ	ΠΕΡΙΦΕΡΕΙΑΚΗ ΕΝΟΤΗΤΑ	ΤΟΠΩΝΥΜΙΟ	ΕΙΔΟΣ	ΕΜΒΑΔΟ ΕΚΤΑΣΗΣ ΑΒΣ (ΣΤΡ.)	ΒΑΘΜΟΛΟΓΙΑ (7 ΚΡΙΤΗΡΙΑ)
114	ΑΒΣ - 01003	ΑΝΑΤΟΛΙΚΗΣ ΜΑΚΕΔΟΝΙΑΣ ΚΑΙ ΘΡΑΚΗΣ	ΕΒΡΟΥ	ΑΛΕΞΑΝΔΡΟΥΠΟΛΗ (Β)	ΑΒΣ	759	42
115	ΑΒΣ - 08026	ΣΤΕΡΕΑΣ ΕΛΛΑΔΑΣ	ΕΥΒΟΙΑΣ	ΚΑΛΟΧΩΡΙ	ΑΒΣ	86	41
116	ΑΒΣ - 08027	ΣΤΕΡΕΑΣ ΕΛΛΑΔΑΣ	ΕΥΒΟΙΑΣ	ΒΑΣΙΛΙΚΟ (Α)	ΑΒΣ	159	41
117	ΑΒΣ - 08028	ΣΤΕΡΕΑΣ ΕΛΛΑΔΑΣ	ΕΥΒΟΙΑΣ	ΞΗΡΟΒΡΥΣΗ (Α)	ΑΒΣ	481	41
118	ΑΒΣ - 08029	ΣΤΕΡΕΑΣ ΕΛΛΑΔΑΣ	ΕΥΒΟΙΑΣ	ΞΗΡΟΒΡΥΣΗ (Β)	ΑΒΣ	1930	41
119	ΑΒΣ - 08033	ΣΤΕΡΕΑΣ ΕΛΛΑΔΑΣ	ΕΥΒΟΙΑΣ	ΒΑΣΙΛΙΚΟ (Β)	ΑΒΣ	730	41
120	ΑΒΣ - 08034	ΣΤΕΡΕΑΣ ΕΛΛΑΔΑΣ	ΕΥΒΟΙΑΣ	ΒΑΣΙΛΙΚΟ (Γ)	ΑΒΣ	320	41
121	ΑΒΣ - 08035	ΣΤΕΡΕΑΣ ΕΛΛΑΔΑΣ	ΕΥΒΟΙΑΣ	ΨΑΧΝΑ-ΚΑΣΤΕΛΑ	ΑΒΣ	605	41
122	ΑΒΣ - 08037	ΣΤΕΡΕΑΣ ΕΛΛΑΔΑΣ	ΕΥΒΟΙΑΣ	ΑΛΙΒΕΡΙ (Α)	ΑΒΣ	1352	41
123	ΑΒΣ - 08038	ΣΤΕΡΕΑΣ ΕΛΛΑΔΑΣ	ΕΥΒΟΙΑΣ	ΑΛΙΒΕΡΙ (Β)	ΑΒΣ	307	41
124	ΑΒΣ - 08001	ΣΤΕΡΕΑΣ ΕΛΛΑΔΑΣ	ΦΘΙΩΤΙΔΑΣ	ΡΟΔΙΤΣΑ	ΑΒΣ	68	41
125	ΑΒΣ - 08008	ΣΤΕΡΕΑΣ ΕΛΛΑΔΑΣ	ΦΘΙΩΤΙΔΑΣ	ΤΡΑΓΑΝΑ (Α)	ΑΒΣ	235	41
126	ΑΒΣ - 08009	ΣΤΕΡΕΑΣ ΕΛΛΑΔΑΣ	ΦΘΙΩΤΙΔΑΣ	ΤΡΑΓΑΝΑ (Β)	ΑΒΣ	157	41
127	ΑΒΣ - 08010	ΣΤΕΡΕΑΣ ΕΛΛΑΔΑΣ	ΦΘΙΩΤΙΔΑΣ	ΣΚΑΛΑ	ΑΒΣ	86	41
128	ΑΒΣ - 08011	ΣΤΕΡΕΑΣ ΕΛΛΑΔΑΣ	ΦΘΙΩΤΙΔΑΣ	ΑΤΑΛΑΝΤΗ	ΑΒΣ	206	41
129	ΑΒΣ - 08012	ΣΤΕΡΕΑΣ ΕΛΛΑΔΑΣ	ΦΘΙΩΤΙΔΑΣ	ΛΟΓΓΟΣ	ΑΒΣ	138	41
130	ΑΒΣ - 08013	ΣΤΕΡΕΑΣ ΕΛΛΑΔΑΣ	ΦΘΙΩΤΙΔΑΣ	ΛΑΜΙΑ (Α)	ΑΒΣ	94	41
131	ΑΒΣ - 08014	ΣΤΕΡΕΑΣ ΕΛΛΑΔΑΣ	ΦΘΙΩΤΙΔΑΣ	ΛΑΜΙΑ (Β)	ΑΒΣ	542	41
132	ΑΒΣ - 08015	ΣΤΕΡΕΑΣ ΕΛΛΑΔΑΣ	ΦΘΙΩΤΙΔΑΣ	ΑΧΛΑΔΙ	ΑΒΣ	310	41
133	ΑΒΣ - 08017	ΣΤΕΡΕΑΣ ΕΛΛΑΔΑΣ	ΦΘΙΩΤΙΔΑΣ	ΒΑΘΥΚΟΙΛΟ	ΑΒΣ	146	41
134	ΑΒΣ - 01008	ΑΝΑΤΟΛΙΚΗΣ ΜΑΚΕΔΟΝΙΑΣ ΚΑΙ ΘΡΑΚΗΣ	ΞΑΝΘΗΣ	ΕΥΜΟΙΡΟ	ΑΒΣ	1792	39
135	ΑΒΣ - 01009	ΑΝΑΤΟΛΙΚΗΣ ΜΑΚΕΔΟΝΙΑΣ ΚΑΙ ΘΡΑΚΗΣ	ΞΑΝΘΗΣ	ΞΑΝΘΗ	ΑΒΣ	899	39
136	ΑΒΣ - 13001	ΚΡΗΤΗΣ	ΧΑΝΙΩΝ	ΚΟΛΥΜΒΑΡΙ	ΑΒΣ	64	39
137	ΑΒΣ - 13002	ΚΡΗΤΗΣ	ΧΑΝΙΩΝ	ΣΑΝΑΤΩΡΙ	ΑΒΣ	714	39
138	ΑΒΣ - 13004	ΚΡΗΤΗΣ	ΧΑΝΙΩΝ	ΤΣΙΚΑΛΑΡΙΑ	ΑΒΣ	315	39
139	ΑΒΣ - 13011	ΚΡΗΤΗΣ	ΧΑΝΙΩΝ	ΒΑΜΒΑΚΟΠΟΥΛΟ	ΑΒΣ	2860	39
140	ΑΒΣ - 01001	ΑΝΑΤΟΛΙΚΗΣ ΜΑΚΕΔΟΝΙΑΣ ΚΑΙ ΘΡΑΚΗΣ	ΕΒΡΟΥ	ΒΥΣΣΑ	ΑΒΣ	129	38



Α/Α ΚΑΤΑ-ΤΑΞΗΣ	ΚΩΔΙΚΟΣ ΑΒΣ	ΠΕΡΙΦΕΡΕΙΑ	ΠΕΡΙΦΕΡΕΙΑΚΗ ΕΝΟΤΗΤΑ	ΤΟΠΩΝΥΜΙΟ	ΕΙΔΟΣ	ΕΜΒΑΔΟ ΕΚΤΑΣΗΣ ΑΒΣ (ΣΤΡ.)	ΒΑΘΜΟΛΟΓΙΑ (7 ΚΡΙΤΗΡΙΑ)
141	ΑΒΣ - 07001	ΔΥΤΙΚΗΣ ΕΛΛΑΔΑΣ	ΑΙΤΩΛΟΑΚΑΡΝΑΝΙΑΣ	ΑΚΡΟΠΟΤΑΜΟΣ	ΑΒΣ	105	37
142	ΑΒΣ - 07002	ΔΥΤΙΚΗΣ ΕΛΛΑΔΑΣ	ΑΙΤΩΛΟΑΚΑΡΝΑΝΙΑΣ	ΧΑΛΙΚΙ	ΑΒΣ	2247	37
143	ΑΒΣ - 04001	ΗΠΕΙΡΟΥ	ΙΩΑΝΝΙΝΩΝ	ΙΩΑΝΝΙΝΑ	ΑΒΣ	255	37
144	ΑΒΣ - 02001	ΚΕΝΤΡΙΚΗΣ ΜΑΚΕΔΟΝΙΑΣ	ΣΕΡΡΩΝ	ΣΕΡΡΕΣ	ΑΒΣ	235	37
145	ΑΒΣ - 12005	ΝΟΤΙΟΥ ΑΙΓΑΙΟΥ	ΡΟΔΟΥ	ΡΟΔΟΣ	ΑΒΣ	96	36
146	ΑΒΣ - 10011	ΠΕΛΟΠΟΝΝΗΣΟΥ	ΜΕΣΣΗΝΙΑΣ	ΚΑΛΑΜΑΤΑ	ΑΒΣ	2303	36
147	ΑΒΣ - 01013	ΑΝΑΤΟΛΙΚΗΣ ΜΑΚΕΔΟΝΙΑΣ ΚΑΙ ΘΡΑΚΗΣ	ΚΑΒΑΛΑΣ	ΑΜΥΓΔΑΛΕΩΝΑΣ	ΑΒΣ	977	35
148	ΑΒΣ - 01007	ΑΝΑΤΟΛΙΚΗΣ ΜΑΚΕΔΟΝΙΑΣ ΚΑΙ ΘΡΑΚΗΣ	ΞΑΝΘΗΣ	ΜΑΓΙΚΟ	ΑΒΣ	686	35
149	ΑΒΣ - 01004	ΑΝΑΤΟΛΙΚΗΣ ΜΑΚΕΔΟΝΙΑΣ ΚΑΙ ΘΡΑΚΗΣ	ΡΟΔΟΠΗΣ	ΚΟΜΟΤΗΝΗ (Α)	ΑΒΣ	157	35
150	ΑΒΣ - 01005	ΑΝΑΤΟΛΙΚΗΣ ΜΑΚΕΔΟΝΙΑΣ ΚΑΙ ΘΡΑΚΗΣ	ΡΟΔΟΠΗΣ	ΚΟΜΟΤΗΝΗ (Β)	ΑΒΣ	37	35
151	ΑΒΣ - 01006	ΑΝΑΤΟΛΙΚΗΣ ΜΑΚΕΔΟΝΙΑΣ ΚΑΙ ΘΡΑΚΗΣ	ΡΟΔΟΠΗΣ	ΚΟΜΟΤΗΝΗ (Γ)	ΑΒΣ	74	35
152	ΑΒΣ - 01016	ΑΝΑΤΟΛΙΚΗΣ ΜΑΚΕΔΟΝΙΑΣ ΚΑΙ ΘΡΑΚΗΣ	ΡΟΔΟΠΗΣ	ΚΟΜΟΤΗΝΗ (Δ)	ΑΒΣ	1018	35
153	ΑΒΣ - 05014	ΘΕΣΣΑΛΙΑΣ	ΤΡΙΚΑΛΩΝ	ΚΗΠΑΚΙ	ΑΒΣ	71	35
154	ΑΒΣ - 05015	ΘΕΣΣΑΛΙΑΣ	ΤΡΙΚΑΛΩΝ	ΜΕΓΑΛΟΧΩΡΙ	ΑΒΣ	842	35
155	ΑΒΣ - 02011	ΚΕΝΤΡΙΚΗΣ ΜΑΚΕΔΟΝΙΑΣ	ΚΙΛΚΙΣ	ΚΙΛΚΙΣ	ΑΒΣ	317	34
156	ΑΒΣ - 02012	ΚΕΝΤΡΙΚΗΣ ΜΑΚΕΔΟΝΙΑΣ	ΚΙΛΚΙΣ	ΝΕΑ ΚΑΒΑΛΑ	ΑΒΣ	452	34
157	ΑΒΣ - 02013	ΚΕΝΤΡΙΚΗΣ ΜΑΚΕΔΟΝΙΑΣ	ΚΙΛΚΙΣ	ΑΞΙΟΥΠΟΛΗ	ΑΒΣ	949	34
158	ΑΒΣ - 02014	ΚΕΝΤΡΙΚΗΣ ΜΑΚΕΔΟΝΙΑΣ	ΚΙΛΚΙΣ	ΓΟΡΓΟΠΗ	ΑΒΣ	99	34
159	ΑΒΣ - 02015	ΚΕΝΤΡΙΚΗΣ ΜΑΚΕΔΟΝΙΑΣ	ΚΙΛΚΙΣ	ΑΣΠΡΟΣ	ΑΒΣ	501	34
160	ΑΒΣ - 02030	ΚΕΝΤΡΙΚΗΣ ΜΑΚΕΔΟΝΙΑΣ	ΚΙΛΚΙΣ	ΝΕΑ ΣΑΝΤΑ	ΑΒΣ	8697	34
161	ΑΒΣ - 01014	ΑΝΑΤΟΛΙΚΗΣ ΜΑΚΕΔΟΝΙΑΣ ΚΑΙ ΘΡΑΚΗΣ	ΔΡΑΜΑΣ	ΔΡΑΜΑ	ΑΒΣ	230	31
162	ΑΒΣ - 01015	ΑΝΑΤΟΛΙΚΗΣ ΜΑΚΕΔΟΝΙΑΣ ΚΑΙ ΘΡΑΚΗΣ	ΔΡΑΜΑΣ	ΠΡΟΣΟΤΣΑΝΗ	ΑΒΣ	3196	31
163	ΑΒΣ - 11001	ΒΟΡΕΙΟΥ ΑΙΓΑΙΟΥ	ΛΕΣΒΟΥ	ΠΑΜΦΙΛΑ	ΑΒΣ	161	28
164	ΑΒΣ - 03001	ΔΥΤΙΚΗΣ ΜΑΚΕΔΟΝΙΑΣ	ΓΡΕΒΕΝΩΝ	ΓΡΕΒΕΝΑ	ΑΒΣ	114	28
165	ΑΒΣ - 05016	ΘΕΣΣΑΛΙΑΣ	ΚΑΡΔΙΤΣΑΣ	ΠΡΟΔΡΟΜΟΣ	ΑΒΣ	471	28



Α/Α ΚΑΤΑ-ΤΑΞΗΣ	ΚΩΔΙΚΟΣ ΑΒΣ	ΠΕΡΙΦΕΡΕΙΑ	ΠΕΡΙΦΕΡΕΙΑΚΗ ΕΝΟΤΗΤΑ	ΤΟΠΩΝΥΜΙΟ	ΕΙΔΟΣ	ΕΜΒΑΔΟ ΕΚΤΑΣΗΣ ΑΒΣ (ΣΤΡ.)	ΒΑΘΜΟΛΟΓΙΑ (7 ΚΡΙΤΗΡΙΑ)
166	ΑΒΣ - 05017	ΘΕΣΣΑΛΙΑΣ	ΚΑΡΔΙΤΣΑΣ	ΑΓ. ΘΕΟΔΩΡΟΣ	ΑΒΣ	1010	28
167	ΑΒΣ - 04002	ΗΠΕΙΡΟΥ	ΑΡΤΑΣ	ΚΑΛΑΜΙΑ	ΑΒΣ	288	27
168	ΑΒΣ - 04003	ΗΠΕΙΡΟΥ	ΑΡΤΑΣ	ΦΙΛΙΠΠΙΑΔΑ	ΑΒΣ	1408	27
169	ΑΒΣ - 04004	ΗΠΕΙΡΟΥ	ΠΡΕΒΕΖΑΣ	ΝΕΑ ΚΕΡΑΣΟΥΝΤΑ	ΑΒΣ	252	27
170	ΑΒΣ - 10001	ΠΕΛΟΠΟΝΝΗΣΟΥ	ΑΡΓΟΛΙΔΑΣ	ΝΕΑ ΚΙΟΣ	ΑΒΣ	1618	27
171	ΑΒΣ - 10002	ΠΕΛΟΠΟΝΝΗΣΟΥ	ΑΡΓΟΛΙΔΑΣ	ΑΡΓΟΣ	ΑΒΣ	108	27
172	ΑΒΣ - 13005	ΚΡΗΤΗΣ	ΡΕΘΥΜΝΟΥ	ΒΕΔΕΡΟΙ	ΑΒΣ	100	26
173	ΑΒΣ - 13006	ΚΡΗΤΗΣ	ΡΕΘΥΜΝΟΥ	ΡΕΘΥΜΝΟ	ΑΒΣ	424	26
174	ΑΒΣ - 13007	ΚΡΗΤΗΣ	ΡΕΘΥΜΝΟΥ	ΤΡΙΑ ΜΟΝΑΣΤΗΡΙΑ	ΑΒΣ	272	26
175	ΑΒΣ - 13008	ΚΡΗΤΗΣ	ΡΕΘΥΜΝΟΥ	ΛΑΤΣΙΜΑ	ΑΒΣ	3617	26
176	ΑΒΣ - 06002	ΙΟΝΙΩΝ ΝΗΣΩΝ	ΖΑΚΥΝΘΟΥ	ΚΑΛΛΙΤΕΡΟΣ	ΑΒΣ	776	24
177	ΑΒΣ - 06001	ΙΟΝΙΩΝ ΝΗΣΩΝ	ΚΕΦΑΛΗΝΙΑΣ	ΑΡΓΟΣΤΟΛΙ	ΑΒΣ	175	24
178	ΑΒΣ - 12001	ΝΟΤΙΟΥ ΑΙΓΑΙΟΥ	ΜΗΛΟΥ	ΒΟΥΔΙΑ	ΑΒΣ	1032	24
179	ΑΒΣ - 02002	ΚΕΝΤΡΙΚΗΣ ΜΑΚΕΔΟΝΙΑΣ	ΧΑΛΚΙΔΙΚΗΣ	ΝΕΑ ΤΡΙΓΛΙΑ	ΑΒΣ	142	23
180	ΑΒΣ - 02003	ΚΕΝΤΡΙΚΗΣ ΜΑΚΕΔΟΝΙΑΣ	ΧΑΛΚΙΔΙΚΗΣ	ΛΑΚΚΩΜΑ	ΑΒΣ	3985	23
181	ΑΒΣ - 13012	ΚΡΗΤΗΣ	ΛΑΣΙΘΙΟΥ	ΣΗΤΕΙΑ	ΑΒΣ	642	20
182	ΑΒΣ - 12004	ΝΟΤΙΟΥ ΑΙΓΑΙΟΥ	ΚΩ	ΚΩΣ	ΑΒΣ	235	20
183	ΑΒΣ - 12002	ΝΟΤΙΟΥ ΑΙΓΑΙΟΥ	ΜΗΛΟΥ	ΚΑΝΑΒΑ	ΑΒΣ	310	20
184	ΑΒΣ - 12003	ΝΟΤΙΟΥ ΑΙΓΑΙΟΥ	ΝΑΞΟΥ	ΝΑΞΟΣ	ΑΒΣ	644	20
185	ΑΒΣ - 08032	ΣΤΕΡΕΑΣ ΕΛΛΑΔΑΣ	ΦΩΚΙΔΑΣ	ΣΤΑΘΜΟΣ ΜΠΡΑΛΟΥ	ΑΒΣ	96	20



3.4.1 ΒΑΘΜΟΛΟΓΗΣΗ ΤΟΥ ΚΡΙΤΗΡΙΟΥ 1 «ΕΓΓΥΤΗΤΑ ΣΕ ΑΣΤΙΚΟ ΚΕΝΤΡΟ»

Για την βαθμολόγηση του κριτηρίου 1 «Εγγύτητα σε αστικό κέντρο», σύμφωνα με το άρθρο 2 Υ.Α. Φ/Α.15/3/15056/1115/2013, λαμβάνονται υπ' όψη και αξιολογούνται στοιχεία χωροταξικά, όπως οι πόλεις έδρες Περιφερειών, οι Δήμοι με λιμάνια – πύλες εισόδου της χώρας κ.α. καθώς και πληθυσμιακά. Αναλυτικότερα οι κατηγορίες διαχωρισμού των Περιφερειακών ενοτήτων και η αντίστοιχη βαθμολογία τους έχουν ως εξής:

Κατηγορία 1η:

- Περιφερειακές Ενότητες της Περιφέρειας Αττικής
- Περιφερειακή Ενότητα Θεσσαλονίκης

βαθμολογούνται με 4

Κατηγορία 2η:

Οι Περιφερειακές Ενότητες της χώρας στις οποίες βρίσκονται:

- οι έδρες των Περιφερειών
- οι έδρες των Αποκεντρωμένων Διοικήσεων
- ένας τουλάχιστο Δήμος με πληθυσμό μεγαλύτερο των 60.000 κατοίκων
- Δήμος με Λιμάνι-πύλη εισόδου της χώρας
- Δήμος επί της Εγνατίας Οδού
- Δήμος επί του Άξονα ΠΑΘΕ
- Δήμος που συνορεύει με τα όρια της Περιφέρειας Αττικής

βαθμολογούνται με 3

Κατηγορία 3η:

Οι Περιφερειακές Ενότητες της χώρας στις οποίες βρίσκονται:

- ένας τουλάχιστο Δήμος με πληθυσμό μεγαλύτερο των 40.000 κατοίκων και μικρότερο των 60.000
- Δήμος επί της χάραξης της Ιωνίας Οδού

βαθμολογούνται με 2

Κατηγορία 4η:

Όλες οι υπόλοιπες περιφερειακές Ενότητες της χώρας

βαθμολογούνται με 1.



Για την Βαθμολόγηση του πρώτου κριτηρίου αξιολογήθηκαν και χρησιμοποιήθηκαν οι κάτωθι πηγές στοιχείων:

1. ο «Πίνακας αποτελεσμάτων ΜΟΝΙΜΟΥ Πληθυσμού-Απογραφής 2011», και η αναθεώρησή του, της Ελληνικής Στατιστικής Αρχής για τον προσδιορισμό των πόλεων που αποτελούν έδρες των Περιφερειών και των Αποκεντρωμένων Διοικήσεων της Χώρας,
2. ο «Πίνακας Β04. Απογραφή Πληθυσμού 2011. Μόνιμος Πληθυσμός κατά φύλο και οικογενειακή κατάσταση, Περιφερειακές Ενότητες, Δήμοι» για τον προσδιορισμό του πληθυσμού των Δήμων (Δήμοι με Πληθυσμό άνω των 40.000 κατοίκων έως 60.000 και Δήμους με πληθυσμό άνω των 60.000 κατοίκων).
3. Το «Γενικό Πλαίσιο Χωροταξικού Σχεδιασμού και Αειφόρου Ανάπτυξης» (ΦΕΚ 128/3-7-2008) στο οποίο προσδιορίζονται τα λιμάνια της Αλεξανδρούπολης, της Θεσσαλονίκης, του Βόλου, της Ηγουμενίτσας, της Πάτρας, του Πειραιά και του Ηρακλείου ως Κύριες διεθνείς θαλάσσιες πύλες – λιμένες της χώρας.
4. Η Γεωπύλη της ΕΓΝΑΤΙΑ ΟΔΟΣ Α.Ε. για τον εντοπισμό των Δήμων από τους οποίους διέρχεται η Εγνατία Οδός
5. Στοιχεία από τον διαδικτυακό τόπο της Νέα Οδός Α. Ε. για τον εντοπισμό των Δήμων από τους οποίους διέρχονται η ΠΑΘΕ και η χάραξη της Ιονίας Οδού στο τμήμα εκτός Πελοποννήσου Για το τμήμα εντός της Πελοποννήσου λήφθηκε υπόψη η νέα χάραξη όπως αυτή καταγράφεται στο ΦΕΚ 253ΤΑΑΠ/21-12-2015

Μετά τα παραπάνω, η βαθμολογία κάθε Περιφερειακής ενότητας έχει ως ακολούθως:

ΠΕΡΙΦΕΡΕΙΑ	ΠΕΡΙΦΕΡΕΙΑΚΗ ΕΝΟΤΗΤΑ	ΒΑΘΜΟΣ ΕΠΙΛΟΓΗΣ	ΑΙΤΙΟΛΟΓΗΣΗ ΒΑΘΜΟΛΟΓΗΣΗΣ	ΠΡΟΣΘΕΤΟΣ ΒΑΘΜΟΣ	ΑΙΤΙΟΛΟΓΗΣΗ ΠΡΟΣΘΕΤΟΥ ΒΑΘΜΟΥ
ΑΝΑΤ. ΜΑΚΕΔΟΝΙΑΣ ΚΑΙ ΘΡΑΚΗΣ	Δράμας	2	Ο Δήμος Δράμας έχει πληθυσμό 58.944 κατοίκους	0	
ΑΝΑΤ. ΜΑΚΕΔΟΝΙΑΣ ΚΑΙ ΘΡΑΚΗΣ	Έβρου	3	1) Ο Δήμος Αλεξανδρούπολης έχει πληθυσμό 72.959 κατοίκους 2) Το Λιμάνι της Αλεξανδρούπολης είναι λιμάνι - πύλη εισόδου της Χώρας 3) Βρίσκεται επί της Εγνατίας Οδού	0	
ΑΝΑΤ. ΜΑΚΕΔΟΝΙΑΣ ΚΑΙ ΘΡΑΚΗΣ	Θάσου	1	Όλοι οι Δήμοι έχουν πληθυσμό μικρότερο των 40.000 κατοίκων	0	
ΑΝΑΤ. ΜΑΚΕΔΟΝΙΑΣ ΚΑΙ ΘΡΑΚΗΣ	Καβάλας	3	1) Ο Δήμος Καβάλας έχει πληθυσμό 70.501 κατοίκους 2) Βρίσκεται επί της Εγνατίας Οδού	0	
ΑΝΑΤ. ΜΑΚΕΔΟΝΙΑΣ ΚΑΙ ΘΡΑΚΗΣ	Ξάνθης	3	1) Ο Δήμος Ξάνθης έχει πληθυσμό 65.133 κατοίκους 2) Βρίσκεται επί της Εγνατίας Οδού	0	



ΠΕΡΙΦΕΡΕΙΑ	ΠΕΡΙΦΕΡΕΙΑΚΗ ΕΝΟΤΗΤΑ	ΒΑΘΜΟΣ ΕΠΙΛΟΓΗΣ	ΑΙΤΙΟΛΟΓΗΣΗ ΒΑΘΜΟΛΟΓΗΣΗΣ	ΠΡΟΣΘΕΤΟΣ ΒΑΘΜΟΣ	ΑΙΤΙΟΛΟΓΗΣΗ ΠΡΟΣΘΕΤΟΥ ΒΑΘΜΟΥ
ΑΝΑΤ. ΜΑΚΕΔΟΝΙΑΣ ΚΑΙ ΘΡΑΚΗΣ	Ροδόπης	3	1) Ο Δήμος Κομοτηνής έχει πληθυσμό 66.919 κατοίκους και η Κομοτηνή αποτελεί Έδρα Περιφέρειας 2) Βρίσκεται επί της Εγνατίας Οδού	0	
ΚΕΝΤΡΙΚΗΣ ΜΑΚΕΔΟΝΙΑΣ	Ημαθίας	3	1) Ο Δήμος Βέροιας έχει πληθυσμό 66.547 κατοίκους 2) Βρίσκεται επί της Εγνατίας Οδού	0	
ΚΕΝΤΡΙΚΗΣ ΜΑΚΕΔΟΝΙΑΣ	Θεσσαλονίκης	4	Η Περιφερειακή Ενότητα Θεσσαλονίκης λαμβάνει το μέγιστο βαθμό.	0	
ΚΕΝΤΡΙΚΗΣ ΜΑΚΕΔΟΝΙΑΣ	Κιλκίς	2	1) Βρίσκεται επί της Εγνατίας Οδού 2) Ο Δήμος Κιλκίς έχει πληθυσμό 51.626 κατοίκους	0	
ΚΕΝΤΡΙΚΗΣ ΜΑΚΕΔΟΝΙΑΣ	Πέλλας	3	Ο Δήμος Πέλλας έχει πληθυσμό 63.122 κατοίκους	0	
ΚΕΝΤΡΙΚΗΣ ΜΑΚΕΔΟΝΙΑΣ	Πιερίας	3	1) Ο Δήμος Κατερίνης έχει πληθυσμό 85.851 κατοίκους 2) Ο Δήμος Κατερίνης είναι επί του Άξονα ΠΑΘΕ	0	
ΚΕΝΤΡΙΚΗΣ ΜΑΚΕΔΟΝΙΑΣ	Σερρών	3	1) Ο Δήμος Σερρών έχει πληθυσμό 76.817 κατοίκους 2) Βρίσκεται επί της Εγνατίας Οδού	0	
ΚΕΝΤΡΙΚΗΣ ΜΑΚΕΔΟΝΙΑΣ	Χαλκιδικής	1	Όλοι οι Δήμοι έχουν πληθυσμό μικρότερο των 40.000 κατοίκων	0	
ΔΥΤΙΚΗΣ ΜΑΚΕΔΟΝΙΑΣ	Γρεβενών	3	Βρίσκεται επί της Εγνατίας Οδού	0	
ΔΥΤΙΚΗΣ ΜΑΚΕΔΟΝΙΑΣ	Καστοριάς	1	Όλοι οι Δήμοι έχουν πληθυσμό μικρότερο των 40.000 κατοίκων	0	
ΔΥΤΙΚΗΣ ΜΑΚΕΔΟΝΙΑΣ	Κοζάνης	3	1) Ο Δήμος Κοζάνης έχει πληθυσμό 71.388 κατοίκους 2) Η Κοζάνη αποτελεί Έδρα Περιφέρειας 3) Βρίσκεται επί της Εγνατίας Οδού	0	
ΔΥΤΙΚΗΣ ΜΑΚΕΔΟΝΙΑΣ	Φλωρίνης	1	Όλοι οι Δήμοι έχουν πληθυσμό μικρότερο των 40.000 κατοίκων	0	
ΗΠΕΙΡΟΥ	Άρτης	2	Ο Δήμος Άρτας έχει πληθυσμό 43.166 κατοίκους και διέρχεται η χάραξη της Ιόνιας Οδού.	0	
ΗΠΕΙΡΟΥ	Θεσπρωτίας	3	1) Το Λιμάνι της Ηγουμενίτσας είναι λιμάνι - πύλη εισόδου της Χώρας 2) Βρίσκεται επί της Εγνατίας Οδού	0	
ΗΠΕΙΡΟΥ	Ιωαννίνων	3	1) Ο Δήμος Ιωαννιτών έχει πληθυσμό 112.486 κατοίκους 2) Τα Ιωάννινα αποτελούν Έδρα Περιφέρειας και έδρα Αποκεντρωμένης Διοίκησης 3) Βρίσκεται επί της Εγνατίας Οδού	0	
ΗΠΕΙΡΟΥ	Πρεβέζης	2	Διέρχεται η χάραξη της Ιόνιας Οδού.	0	
ΘΕΣΣΑΛΙΑΣ	Καρδίτσας	2	Ο Δήμος Καρδίτσας έχει πληθυσμό 56.747 κατοίκους	0	
ΘΕΣΣΑΛΙΑΣ	Λαρίσης	3	1) Ο Δήμος Λαρισαίων έχει πληθυσμό 162.591 κατοίκους 2) Η Λάρισα αποτελεί Έδρα Περιφέρειας και έδρα Αποκεντρωμένης Διοίκησης 3) Ο Δήμος Λάρισας είναι επί του Άξονα ΠΑΘΕ	0	
ΘΕΣΣΑΛΙΑΣ	Μαγνησίας	3	1) Ο Δήμος Βόλου έχει πληθυσμό 144.449 κατοίκους 2) Το Λιμάνι της Βόλου είναι λιμάνι - πύλη εισόδου της Χώρας 3) Ο Δήμος Βόλου είναι επί του Άξονα ΠΑΘΕ	0	



ΠΕΡΙΦΕΡΕΙΑ	ΠΕΡΙΦΕΡΕΙΑΚΗ ΕΝΟΤΗΤΑ	ΒΑΘΜΟΣ ΕΠΙΛΟΓΗΣ	ΑΙΤΙΟΛΟΓΗΣΗ ΒΑΘΜΟΛΟΓΗΣΗΣ	ΠΡΟΣΘΕΤΟΣ ΒΑΘΜΟΣ	ΑΙΤΙΟΛΟΓΗΣΗ ΠΡΟΣΘΕΤΟΥ ΒΑΘΜΟΥ
ΘΕΣΣΑΛΙΑΣ	Σποράδων	1	Όλοι οι Δήμοι έχουν πληθυσμό μικρότερο των 40.000 κατοίκων	0	
ΘΕΣΣΑΛΙΑΣ	Τρικάλων	3	Ο Δήμος Τρικκαίων έχει πληθυσμό 81.355 κατοίκους	0	
ΙΟΝΙΩΝ ΝΗΣΩΝ	Ζακύνθου	2	Ο Δήμος Ζακύνθου έχει πληθυσμό 40.759 κατοίκους	0	
ΙΟΝΙΩΝ ΝΗΣΩΝ	Ιθάκης	1	Όλοι οι Δήμοι έχουν πληθυσμό μικρότερο των 40.000 κατοίκων	0	
ΙΟΝΙΩΝ ΝΗΣΩΝ	Κερκύρας	3	Ο Δήμος Κέρκυρας έχει πληθυσμό 102.071 κατοίκους	0	
ΙΟΝΙΩΝ ΝΗΣΩΝ	Κεφαλληνίας	1	Όλοι οι Δήμοι έχουν πληθυσμό μικρότερο των 40.000 κατοίκων	0	
ΙΟΝΙΩΝ ΝΗΣΩΝ	Λευκάδος	1	Όλοι οι Δήμοι έχουν πληθυσμό μικρότερο των 40.000 κατοίκων	0	
ΔΥΤΙΚΗΣ ΕΛΛΑΔΑΣ	Αιτωλοακαρνανίας	3	Ο Δήμος Αγρινίου έχει πληθυσμό 94.181 κατοίκους	0	
ΔΥΤΙΚΗΣ ΕΛΛΑΔΑΣ	Αχαΐας	3	1) Ο Δήμος Πατραίων έχει πληθυσμό 213.984 κατοίκους και η Πάτρα αποτελεί Έδρα Περιφέρειας και έδρα Αποκεντρωμένης Διοίκησης 2) Το Λιμάνι της Πάτρας είναι λιμάνι - πύλη εισόδου της Χώρας	0	
ΔΥΤΙΚΗΣ ΕΛΛΑΔΑΣ	Ηλείας	2	Ο Δήμος Πύργου έχει πληθυσμό 47.995 κατοίκους	0	
ΣΤΕΡΕΑΣ ΕΛΛΑΔΑΣ	Βοιωτίας	3	1) Ο Δήμος Θηβών είναι επί του Άξονα ΠΑΘΕ	0	
ΣΤΕΡΕΑΣ ΕΛΛΑΔΑΣ	Ευβοίας	3	1) Ο Δήμος Χαλκιδέων έχει πληθυσμό 102.223 κατοίκους 2) Ο Δήμος Χαλκιδέων είναι επί του Άξονα ΠΑΘΕ	0	
ΣΤΕΡΕΑΣ ΕΛΛΑΔΑΣ	Ευρυτανίας	1	Όλοι οι Δήμοι έχουν πληθυσμό μικρότερο των 40.000 κατοίκων	0	
ΣΤΕΡΕΑΣ ΕΛΛΑΔΑΣ	Φθιώτιδος	3	1) Ο Δήμος Λαμιέων έχει πληθυσμό 75.315 κατοίκους 2) Η Λαμία αποτελεί έδρα Περιφέρειας 3) Ο Δήμος Λαμιέων είναι επί του Άξονα ΠΑΘΕ	0	
ΣΤΕΡΕΑΣ ΕΛΛΑΔΑΣ	Φωκίδας	1	Όλοι οι Δήμοι έχουν πληθυσμό μικρότερο των 40.000 κατοίκων	0	
ΑΤΤΙΚΗΣ	Ανατολικής Αττικής	4	Η περιφέρεια Αττικής λαμβάνει το μέγιστο βαθμό.	0	
ΑΤΤΙΚΗΣ	Βορείου Τομέα Αθηνών	4	Η περιφέρεια Αττικής λαμβάνει το μέγιστο βαθμό.	0	
ΑΤΤΙΚΗΣ	Δυτικής Αττικής	4	Η περιφέρεια Αττικής λαμβάνει το μέγιστο βαθμό.	0	
ΑΤΤΙΚΗΣ	Δυτικού Τομέα Αθηνών	4	Η περιφέρεια Αττικής λαμβάνει το μέγιστο βαθμό.	0	
ΑΤΤΙΚΗΣ	Κεντρικού Τομέα Αθηνών	4	Η περιφέρεια Αττικής λαμβάνει το μέγιστο βαθμό.	0	
ΑΤΤΙΚΗΣ	Νήσων	4	Η περιφέρεια Αττικής λαμβάνει το μέγιστο βαθμό.	0	
ΑΤΤΙΚΗΣ	Νοτίου Τομέα Αθηνών	4	Η περιφέρεια Αττικής λαμβάνει το μέγιστο βαθμό.	0	
ΑΤΤΙΚΗΣ	Πειραιώς	4	Η περιφέρεια Αττικής λαμβάνει το μέγιστο βαθμό.	0	



ΠΕΡΙΦΕΡΕΙΑ	ΠΕΡΙΦΕΡΕΙΑΚΗ ΕΝΟΤΗΤΑ	ΒΑΘΜΟΣ ΕΠΙΛΟΓΗΣ	ΑΙΤΙΟΛΟΓΗΣΗ ΒΑΘΜΟΛΟΓΗΣΗΣ	ΠΡΟΣΘΕΤΟΣ ΒΑΘΜΟΣ	ΑΙΤΙΟΛΟΓΗΣΗ ΠΡΟΣΘΕΤΟΥ ΒΑΘΜΟΥ
ΠΕΛΟΠΟΝΝΗΣΟΥ	Αργολίδος	2	1) Ο Δήμος Άργους έχει πληθυσμό 42.022 κατοίκους 2) Οι σημαντικοί δήμοι της ΠΕ Αργολίδας, Άργος και Ναύπλιο βρίσκονται μακριά από την εθνική οδό και επυπλούν το Ναύπλιο έχει καθαρά τουριστικό χαρακτήρα.	-1	Τα σημαντικά αστικά κέντρα βρίσκονται μακριά από την εθνική οδό. Το Ναύπλιο έχει καθαρά τουριστικό χαρακτήρα.
ΠΕΛΟΠΟΝΝΗΣΟΥ	Αρκαδίας	3	1) Η Τρίπολη αποτελεί Έδρα Περιφέρειας. 2) Η Τρίπολη βρίσκεται επάνω στην Εθνική Οδό Κορίνθου - Καλαμάτας. Η ΠΕ Αρκαδίας διαθέτει εκτάσεις κατάλληλες προς ανάπτυξη ΕΠ ενώ δεν προσφέρεται για τουριστική ανάπτυξη όπως συμβαίνει με τις υπόλοιπες ΠΕ της Περιφ	1	Η Τρίπολη βρίσκεται στην πιο κομβική θέση της Περιφέρειας Πελοποννήσου.
ΠΕΛΟΠΟΝΝΗΣΟΥ	Κορινθίας	3	Ο Δήμος Κορινθίων έχει πληθυσμό 58.192 κατοίκους	0	
ΠΕΛΟΠΟΝΝΗΣΟΥ	Λακωνίας	1	Όλοι οι Δήμοι έχουν πληθυσμό μικρότερο των 40.000 κατοίκων	0	
ΠΕΛΟΠΟΝΝΗΣΟΥ	Μεσσηνίας	2	1) Ο Δήμος Καλαμάτας έχει πληθυσμό 69.849 κατοίκους. 2) Η ΠΕ Μεσσηνίας αφενός βρίσκεται μακριά από την Αθήνα και δε βρίσκεται σε χερσαία σύνορα και αφετέρου έχει κυρίως τουριστικό χαρακτήρα.	0	
ΒΟΡΕΙΟΥ ΑΙΓΑΙΟΥ	Ικαρίας	1	Όλοι οι Δήμοι έχουν πληθυσμό μικρότερο των 40.000 κατοίκων	0	
ΒΟΡΕΙΟΥ ΑΙΓΑΙΟΥ	Λέσβου	3	Ο Δήμος Λέσβου έχει πληθυσμό 86.436 κατοίκους	0	
ΒΟΡΕΙΟΥ ΑΙΓΑΙΟΥ	Λήμνου	1	Όλοι οι Δήμοι έχουν πληθυσμό μικρότερο των 40.000 κατοίκων	0	
ΒΟΡΕΙΟΥ ΑΙΓΑΙΟΥ	Σάμου	1	Όλοι οι Δήμοι έχουν πληθυσμό μικρότερο των 40.000 κατοίκων	0	
ΒΟΡΕΙΟΥ ΑΙΓΑΙΟΥ	Χίου	2	Ο Δήμος Χίου έχει πληθυσμό 51.390 κατοίκους	0	
ΝΟΤΙΟΥ ΑΙΓΑΙΟΥ	Άνδρου	1	Όλοι οι Δήμοι έχουν πληθυσμό μικρότερο των 40.000 κατοίκων	0	
ΝΟΤΙΟΥ ΑΙΓΑΙΟΥ	Θήρας	1	Όλοι οι Δήμοι έχουν πληθυσμό μικρότερο των 40.000 κατοίκων	0	
ΝΟΤΙΟΥ ΑΙΓΑΙΟΥ	Καλύμνου	1	Όλοι οι Δήμοι έχουν πληθυσμό μικρότερο των 40.000 κατοίκων	0	
ΝΟΤΙΟΥ ΑΙΓΑΙΟΥ	Καρπάθου	1	Όλοι οι Δήμοι έχουν πληθυσμό μικρότερο των 40.000 κατοίκων	0	
ΝΟΤΙΟΥ ΑΙΓΑΙΟΥ	Κέας - Κύθνου	1	Όλοι οι Δήμοι έχουν πληθυσμό μικρότερο των 40.000 κατοίκων	0	
ΝΟΤΙΟΥ ΑΙΓΑΙΟΥ	Κω	1	Όλοι οι Δήμοι έχουν πληθυσμό μικρότερο των 40.000 κατοίκων	0	
ΝΟΤΙΟΥ ΑΙΓΑΙΟΥ	Μήλου	1	Όλοι οι Δήμοι έχουν πληθυσμό μικρότερο των 40.000 κατοίκων	0	
ΝΟΤΙΟΥ ΑΙΓΑΙΟΥ	Μυκόνου	1	Όλοι οι Δήμοι έχουν πληθυσμό μικρότερο των 40.000 κατοίκων	0	
ΝΟΤΙΟΥ ΑΙΓΑΙΟΥ	Νάξου	1	Όλοι οι Δήμοι έχουν πληθυσμό μικρότερο των 40.000 κατοίκων	0	
ΝΟΤΙΟΥ ΑΙΓΑΙΟΥ	Πάρου	1	Όλοι οι Δήμοι έχουν πληθυσμό μικρότερο των 40.000 κατοίκων	0	
ΝΟΤΙΟΥ ΑΙΓΑΙΟΥ	Ρόδου	3	Ο Δήμος Ρόδου έχει πληθυσμό 115.490 κατοίκους	0	
ΝΟΤΙΟΥ ΑΙΓΑΙΟΥ	Σύρου	1	Η Ερμούπολη αποτελεί έδρα περιφέρειας αλλά δεν είναι στην Ηπειρωτική χώρα ή Κρήτη	0	
ΝΟΤΙΟΥ ΑΙΓΑΙΟΥ	Τήνου	1	Όλοι οι Δήμοι έχουν πληθυσμό μικρότερο των 40.000 κατοίκων	0	



ΠΕΡΙΦΕΡΕΙΑ	ΠΕΡΙΦΕΡΕΙΑΚΗ ΕΝΟΤΗΤΑ	ΒΑΘΜΟΣ ΕΠΙΛΟΓΗΣ	ΑΙΤΙΟΛΟΓΗΣΗ ΒΑΘΜΟΛΟΓΗΣΗΣ	ΠΡΟΣΘΕΤΟΣ ΒΑΘΜΟΣ	ΑΙΤΙΟΛΟΓΗΣΗ ΠΡΟΣΘΕΤΟΥ ΒΑΘΜΟΥ
ΚΡΗΤΗΣ	Ηρακλείου	3	1) Ο Δήμος Ηρακλείου έχει πληθυσμό 173.993 κατοίκους 2) Το Ηράκλειο αποτελεί έδρα Περιφέρειας και έδρα Αποκεντρωμένης Διοίκησης 3) Το Λιμάνι του Ηρακλείου είναι λιμάνι - πύλη εισόδου της Χώρας	0	
ΚΡΗΤΗΣ	Λασιθίου	1	Όλοι οι Δήμοι έχουν πληθυσμό μικρότερο των 40.000 κατοίκων	0	
ΚΡΗΤΗΣ	Ρεθύμνης	2	Ο Δήμος Ρεθύμνης έχει πληθυσμό 55.525 κατοίκους	0	
ΚΡΗΤΗΣ	Χανίων	3	Ο Δήμος Χανίων έχει πληθυσμό 108.642 κατοίκους	0	

Μετά την εφαρμογή των Βαθμών βαρύτητας, η τελική βαθμολογία της κάθε Περιφερειακής Ενότητας στο Κριτήριο 1: «**Εγγύτητα σε αστικό κέντρο**» είναι η κάτωθι:

ΠΕΡΙΦΕΡΕΙΑ	ΠΕΡΙΦΕΡΕΙΑΚΗ ΕΝΟΤΗΤΑ	ΒΑΡΥΤΗΤΑ ΚΡΙΤΗΡΙΟΥ	ΒΑΘΜΟΣ ΕΠΙΛΟΓΗΣ	ΠΡΟΣΘΕΤΟΣ ΒΑΘΜΟΣ	ΒΑΘΜΟΛΟΓΙΑ ΚΡΙΤΗΡΙΟΥ
ΑΝΑΤ. ΜΑΚΕΔΟΝΙΑΣ ΚΑΙ ΘΡΑΚΗΣ	Δράμας	4	2	0	8
ΑΝΑΤ. ΜΑΚΕΔΟΝΙΑΣ ΚΑΙ ΘΡΑΚΗΣ	Έβρου	4	3	0	12
ΑΝΑΤ. ΜΑΚΕΔΟΝΙΑΣ ΚΑΙ ΘΡΑΚΗΣ	Θάσου	4	1	0	4
ΑΝΑΤ. ΜΑΚΕΔΟΝΙΑΣ ΚΑΙ ΘΡΑΚΗΣ	Καβάλας	4	3	0	12
ΑΝΑΤ. ΜΑΚΕΔΟΝΙΑΣ ΚΑΙ ΘΡΑΚΗΣ	Ξάνθης	4	3	0	12
ΑΝΑΤ. ΜΑΚΕΔΟΝΙΑΣ ΚΑΙ ΘΡΑΚΗΣ	Ροδόπης	4	3	0	12
ΚΕΝΤΡΙΚΗΣ ΜΑΚΕΔΟΝΙΑΣ	Ημαθίας	4	3	0	12
ΚΕΝΤΡΙΚΗΣ ΜΑΚΕΔΟΝΙΑΣ	Θεσσαλονίκης	4	4	0	16
ΚΕΝΤΡΙΚΗΣ ΜΑΚΕΔΟΝΙΑΣ	Κιλκίς	4	2	0	8
ΚΕΝΤΡΙΚΗΣ ΜΑΚΕΔΟΝΙΑΣ	Πέλλας	4	3	0	12
ΚΕΝΤΡΙΚΗΣ ΜΑΚΕΔΟΝΙΑΣ	Πιερίας	4	3	0	12
ΚΕΝΤΡΙΚΗΣ ΜΑΚΕΔΟΝΙΑΣ	Σερρών	4	3	0	12
ΚΕΝΤΡΙΚΗΣ ΜΑΚΕΔΟΝΙΑΣ	Χαλκιδικής	4	1	0	4
ΔΥΤΙΚΗΣ ΜΑΚΕΔΟΝΙΑΣ	Γρεβενών	4	3	0	12
ΔΥΤΙΚΗΣ ΜΑΚΕΔΟΝΙΑΣ	Καστοριάς	4	1	0	4
ΔΥΤΙΚΗΣ ΜΑΚΕΔΟΝΙΑΣ	Κοζάνης	4	3	0	12
ΔΥΤΙΚΗΣ ΜΑΚΕΔΟΝΙΑΣ	Φλωρίνης	4	1	0	4



ΠΕΡΙΦΕΡΕΙΑ	ΠΕΡΙΦΕΡΕΙΑΚΗ ΕΝΟΤΗΤΑ	ΒΑΡΥΤΗΤΑ ΚΡΙΤΗΡΙΟΥ	ΒΑΘΜΟΣ ΕΠΙΛΟΓΗΣ	ΠΡΟΣΘΕΤΟΣ ΒΑΘΜΟΣ	ΒΑΘΜΟΛΟΓΙΑ ΚΡΙΤΗΡΙΟΥ
ΗΠΕΙΡΟΥ	Άρτης	4	2	0	8
ΗΠΕΙΡΟΥ	Θεσπρωτίας	4	3	0	12
ΗΠΕΙΡΟΥ	Ιωαννίνων	4	3	0	12
ΗΠΕΙΡΟΥ	Πρεβέζης	4	2	0	8
ΘΕΣΣΑΛΙΑΣ	Καρδίτσης	4	2	0	8
ΘΕΣΣΑΛΙΑΣ	Λαρίσης	4	3	0	12
ΘΕΣΣΑΛΙΑΣ	Μαγνησίας	4	3	0	12
ΘΕΣΣΑΛΙΑΣ	Σποράδων	4	1	0	4
ΘΕΣΣΑΛΙΑΣ	Τρικάλων	4	3	0	12
ΙΟΝΙΩΝ ΝΗΣΩΝ	Ζακύνθου	4	2	0	8
ΙΟΝΙΩΝ ΝΗΣΩΝ	Ιθάκης	4	1	0	4
ΙΟΝΙΩΝ ΝΗΣΩΝ	Κερκύρας	4	3	0	12
ΙΟΝΙΩΝ ΝΗΣΩΝ	Κεφαλληνίας	4	1	0	4
ΙΟΝΙΩΝ ΝΗΣΩΝ	Λευκάδος	4	1	0	4
ΔΥΤΙΚΗΣ ΕΛΛΑΔΑΣ	Αιτωλοακαρνανία ς	4	3	0	12
ΔΥΤΙΚΗΣ ΕΛΛΑΔΑΣ	Αχαΐας	4	3	0	12
ΔΥΤΙΚΗΣ ΕΛΛΑΔΑΣ	Ηλείας	4	2	0	8
ΣΤΕΡΕΑΣ ΕΛΛΑΔΑΣ	Βοιωτίας	4	3	0	12
ΣΤΕΡΕΑΣ ΕΛΛΑΔΑΣ	Ευβοίας	4	3	0	12
ΣΤΕΡΕΑΣ ΕΛΛΑΔΑΣ	Ευρυτανίας	4	1	0	4
ΣΤΕΡΕΑΣ ΕΛΛΑΔΑΣ	Φθιώτιδος	4	3	0	12
ΣΤΕΡΕΑΣ ΕΛΛΑΔΑΣ	Φωκίδας	4	1	0	4
ΑΤΤΙΚΗΣ	Ανατολικής Αττικής	4	4	0	16
ΑΤΤΙΚΗΣ	Βορείου Τομέα Αθηνών	4	4	0	16
ΑΤΤΙΚΗΣ	Δυτικής Αττικής	4	4	0	16
ΑΤΤΙΚΗΣ	Δυτικού Τομέα Αθηνών	4	4	0	16
ΑΤΤΙΚΗΣ	Κεντρικού Τομέα Αθηνών	4	4	0	16
ΑΤΤΙΚΗΣ	Νήσων	4	4	0	16



ΠΕΡΙΦΕΡΕΙΑ	ΠΕΡΙΦΕΡΕΙΑΚΗ ΕΝΟΤΗΤΑ	ΒΑΡΥΤΗΤΑ ΚΡΙΤΗΡΙΟΥ	ΒΑΘΜΟΣ ΕΠΙΛΟΓΗΣ	ΠΡΟΣΘΕΤΟΣ ΒΑΘΜΟΣ	ΒΑΘΜΟΛΟΓΙΑ ΚΡΙΤΗΡΙΟΥ
ΑΤΤΙΚΗΣ	Νοτίου Τομέα Αθηνών	4	4	0	16
ΑΤΤΙΚΗΣ	Πειραιώς	4	4	0	16
ΠΕΛΟΠΟΝΝΗΣΟΥ	Αργολίδος	4	2	-1	4
ΠΕΛΟΠΟΝΝΗΣΟΥ	Αρκαδίας	4	3	1	16
ΠΕΛΟΠΟΝΝΗΣΟΥ	Κορινθίας	4	3	0	12
ΠΕΛΟΠΟΝΝΗΣΟΥ	Λακωνίας	4	1	0	4
ΠΕΛΟΠΟΝΝΗΣΟΥ	Μεσσηνίας	4	2	0	8
ΒΟΡΕΙΟΥ ΑΙΓΑΙΟΥ	Ικαρίας	4	1	0	4
ΒΟΡΕΙΟΥ ΑΙΓΑΙΟΥ	Λέσβου	4	3	0	12
ΒΟΡΕΙΟΥ ΑΙΓΑΙΟΥ	Λήμνου	4	1	0	4
ΒΟΡΕΙΟΥ ΑΙΓΑΙΟΥ	Σάμου	4	1	0	4
ΒΟΡΕΙΟΥ ΑΙΓΑΙΟΥ	Χίου	4	2	0	8
ΝΟΤΙΟΥ ΑΙΓΑΙΟΥ	Ύδρου	4	1	0	4
ΝΟΤΙΟΥ ΑΙΓΑΙΟΥ	Θήρας	4	1	0	4
ΝΟΤΙΟΥ ΑΙΓΑΙΟΥ	Καλύμνου	4	1	0	4
ΝΟΤΙΟΥ ΑΙΓΑΙΟΥ	Καρπάθου	4	1	0	4
ΝΟΤΙΟΥ ΑΙΓΑΙΟΥ	Κέας - Κύθνου	4	1	0	4
ΝΟΤΙΟΥ ΑΙΓΑΙΟΥ	Κω	4	1	0	4
ΝΟΤΙΟΥ ΑΙΓΑΙΟΥ	Μήλου	4	1	0	4
ΝΟΤΙΟΥ ΑΙΓΑΙΟΥ	Μυκόνου	4	1	0	4
ΝΟΤΙΟΥ ΑΙΓΑΙΟΥ	Νάξου	4	1	0	4
ΝΟΤΙΟΥ ΑΙΓΑΙΟΥ	Πάρου	4	1	0	4
ΝΟΤΙΟΥ ΑΙΓΑΙΟΥ	Ρόδου	4	3	0	12
ΝΟΤΙΟΥ ΑΙΓΑΙΟΥ	Σύρου	4	1	0	4
ΝΟΤΙΟΥ ΑΙΓΑΙΟΥ	Τήνου	4	1	0	4
ΚΡΗΤΗΣ	Ηρακλείου	4	3	0	12
ΚΡΗΤΗΣ	Λασιθίου	4	1	0	4
ΚΡΗΤΗΣ	Ρεθύμνης	4	2	0	8
ΚΡΗΤΗΣ	Χανίων	4	3	0	12



3.4.2 ΒΑΘΜΟΛΟΓΗΣΗ ΤΟΥ ΚΡΙΤΗΡΙΟΥ 2 «ΟΙΚΟΝΟΜΙΚΗ ΕΥΡΩΣΤΙΑ»

Για την βαθμολόγηση του κριτηρίου 2 «Οικονομική Ευρωστία», σύμφωνα με το άρθρο 2 της Υ.Α. Φ/Α.15/3/15056/1115/2013, λαμβάνεται υπ όψη και αξιολογείται, επί της ουσίας, η ποσοστιαία συμμετοχή της κάθε Περιφερειακής Ενότητας στην δημιουργία της Ακαθάριστης Προστιθέμενης Αξίας της Χώρας το έτος που προηγείται του χρόνου εκπόνησης του επιχειρηματικού σχεδίου. Αναλυτικότερα οι κατηγορίες διαχωρισμού των Περιφερειακών ενότητων και η αντίστοιχη βαθμολογία τους έχουν ως εξής:

Κατηγορία 1η:

- Οι Περιφερειακές Ενότητες που παρουσιάζουν διψήφια ποσοστά, ήτοι ποσοστά από 10% και άνω

βαθμολογούνται με 4

Κατηγορία 2η:

- Οι Περιφερειακές Ενότητες που παρουσιάζουν μονοψήφιο ποσοστό άνω του 2,0 ήτοι ποσοστά μεταξύ 2,05 % και 9,99%.

βαθμολογούνται με 3

Κατηγορία 3η:

- Οι Περιφερειακές Ενότητες που παρουσιάζουν μονοψήφιο ποσοστό άνω του 1,0 και μέχρι και το 2,0 ήτοι ποσοστά μεταξύ 1,05 % και 2%.

βαθμολογούνται με 2

Κατηγορία 4η:

Όλες οι υπόλοιπες περιφερειακές Ενότητες της χώρας, ήτοι οι Περιφερειακές ενότητες της χώρας με ποσοστά μεταξύ 0% και 1,04%

βαθμολογούνται με 1.



Για την Βαθμολόγηση του κριτηρίου αυτού χρησιμοποιήθηκαν στοιχεία της Ελληνικής Στατιστικής Αρχής, για το έτος 2017 και περιλαμβάνει τα τελευταία αποτελέσματα των Εθνικών Λογαριασμών σε επίπεδο περιφέρειας που αφορούν την Ακαθάριστη Προστιθέμενη Αξία για το έτος 2017.

Εδώ θα θέλαμε να επισημάνουμε τα εξής:

- 1) Η Υ.Α. Φ/Α.15/3/15056/1115/2013, αναφέρει ότι λαμβάνεται υπ όψη και αξιολογείται, η Ακαθάριστη Προστιθέμενη Αξία της χώρας το έτος που προηγείται του χρόνου εκπόνησης του επιχειρηματικού σχεδίου. Παρόλα αυτά, τα τελευταία διαθέσιμα στοιχεία της Ελληνικής Στατιστικής Αρχής για την Ακαθάριστη Προστιθέμενη Αξία σε επίπεδο περιφέρειας αφορούν το έτος 2017. Η Ελληνική Στατιστική Αρχή, αν και δημοσιεύει στοιχεία της Α.Π.Α. σε επίπεδο χώρας εντός λίγων μηνών από την αλλαγή του έτους στα πλαίσια δημοσίευσης των Ετήσιων Εθνικών Λογαριασμών, καθυστερεί στην επεξεργασία και δημοσίευση των Περιφερειακών Λογαριασμών. Σε συνέχεια των παραπάνω, για τον υπολογισμό του ποσοστού συμμετοχής της κάθε Περιφερειακής Ενότητας στην Ακαθάριστη Προστιθέμενη Αξία της Χώρας χρησιμοποιήθηκαν τα πιο πρόσφατα δημοσιευμένα στοιχεία, αυτά του έτους 2017.
- 2) Η Ελληνική Στατιστική Αρχή, σε κάποιες περιφερειακές ενότητες, τα στοιχεία που δημοσιεύει αφορούν σε ενοποιημένες περιφερειακές ενότητες όπως για παράδειγμα, οι Π.Ε. Θάσου και Καβάλας παρουσιάζονται ενοποιημένες σε μια Π.Ε, οι Π.Ε. Μαγνησίας και Σποράδων, οι Π.Ε. Ιθάκης και Κεφαλληνίας, οι Π.Ε. Πειραιώς και Νήσων κλπ. Το ίδιο παρατηρείται σε όλα τα στοιχεία τα οποία αφορούν σε Περιφερειακούς λογαριασμούς. Παρ'όλα αυτά, όπως φαίνεται και αναλυτικά στον Πίνακα που ακολουθεί, οι ενοποιήσεις αυτές δεν αποτρέπουν τον μελετητή από την εφαρμογή βαθμολογίας με πολύ μεγάλο δείκτη ασφάλειας.

Μετά τα παραπάνω, η βαθμολογία κάθε Περιφερειακής ενότητας έχει ως ακολούθως:

ΠΕΡΙΦΕΡΕΙΑ	ΠΕΡΙΦΕΡΕΙΑΚΗ ΕΝΟΤΗΤΑ	ΑΚΑΘΑΡΙΣΤΗ ΠΡΟΣΤΙΘΕΜΕΝΗ ΑΞΙΑ Έτους 2017* (εκατ.ευρώ)	ΔΕΙΚΤΗΣ ΟΙΚΟΝΟΜΙΚΗΣ ΕΥΡΩΣΤΙΑΣ	ΒΑΘΜΟΣ ΕΠΙΛΟΓΗΣ	ΠΡΟΣΘΕΤΟΣ ΒΑΘΜΟΣ	ΑΙΤΙΟΛΟΓΗΣΗ ΠΡΟΣΘΕΤΟΥ ΒΑΘΜΟΥ
ΑΝΑΤ. ΜΑΚΕΔΟΝΙΑΣ ΚΑΙ ΘΡΑΚΗΣ	Δράμας	887	0.56%	1	0	
ΑΝΑΤ. ΜΑΚΕΔΟΝΙΑΣ ΚΑΙ ΘΡΑΚΗΣ	Έβρου	1,588	1.01%	2	0	



ΠΕΡΙΦΕΡΕΙΑ	ΠΕΡΙΦΕΡΕΙΑΚΗ ΕΝΟΤΗΤΑ	ΑΚΑΘΑΡΙΣΤΗ ΠΡΟΣΤΙΘΕΜΕΝΗ ΑΞΙΑ Έτους 2017* (εκατ.ευρώ)	ΔΕΙΚΤΗΣ ΟΙΚΟΝΟΜΙΚΗΣ ΕΥΡΩΣΤΙΑΣ	ΒΑΘΜΟΣ ΕΠΙΛΟΓΗΣ	ΠΡΟΣΘΕΤΟΣ ΒΑΘΜΟΣ	ΑΙΤΙΟΛΟΓΗΣΗ ΠΡΟΣΘΕΤΟΥ ΒΑΘΜΟΥ
ΑΝΑΤ. ΜΑΚΕΔΟΝΙΑΣ ΚΑΙ ΘΡΑΚΗΣ	Θάσου	165	0.11%	1	0	
ΑΝΑΤ. ΜΑΚΕΔΟΝΙΑΣ ΚΑΙ ΘΡΑΚΗΣ	Καβάλας	1,501	0.95%	1	0	
ΑΝΑΤ. ΜΑΚΕΔΟΝΙΑΣ ΚΑΙ ΘΡΑΚΗΣ	Ξάνθης	960	0.61%	1	0	
ΑΝΑΤ. ΜΑΚΕΔΟΝΙΑΣ ΚΑΙ ΘΡΑΚΗΣ	Ροδόπης	971	0.62%	1	0	
ΚΕΝΤΡΙΚΗΣ ΜΑΚΕΔΟΝΙΑΣ	Ημαθίας	1,327	0.84%	1	1	Π.Ε. με έμφαση στη μεταποίηση, χωρίς δυνατότητες στον τουρισμό.
ΚΕΝΤΡΙΚΗΣ ΜΑΚΕΔΟΝΙΑΣ	Θεσσαλονίκης	13,978	8.87%	3	1	Π.Ε. με έμφαση στη μεταποίηση.
ΚΕΝΤΡΙΚΗΣ ΜΑΚΕΔΟΝΙΑΣ	Κιλκίς	812	0.52%	1	0	
ΚΕΝΤΡΙΚΗΣ ΜΑΚΕΔΟΝΙΑΣ	Πέλλας	1,398	0.89%	1	1	Π.Ε. με έμφαση στη μεταποίηση, χωρίς δυνατότητες στον τουρισμό.
ΚΕΝΤΡΙΚΗΣ ΜΑΚΕΔΟΝΙΑΣ	Πιερίας	1,277	0.81%	1	0	
ΚΕΝΤΡΙΚΗΣ ΜΑΚΕΔΟΝΙΑΣ	Σερρών	1,524	0.97%	1	0	
ΚΕΝΤΡΙΚΗΣ ΜΑΚΕΔΟΝΙΑΣ	Χαλκιδικής	1,309	0.83%	1	0	
ΔΥΤΙΚΗΣ ΜΑΚΕΔΟΝΙΑΣ	Γρεβενών	268	0.17%	1	0	
ΔΥΤΙΚΗΣ ΜΑΚΕΔΟΝΙΑΣ	Καστοριάς	437	0.28%	1	0	
ΔΥΤΙΚΗΣ ΜΑΚΕΔΟΝΙΑΣ	Κοζάνης	1,983	1.26%	2	0	
ΔΥΤΙΚΗΣ ΜΑΚΕΔΟΝΙΑΣ	Φλωρίνης	778	0.49%	1	0	
ΗΠΕΙΡΟΥ	Άρτης	642	0.41%	1	0	
ΗΠΕΙΡΟΥ	Θεσπρωτίας	497	0.32%	1	0	
ΗΠΕΙΡΟΥ	Ιωαννίνων	1,734	1.10%	2	0	
ΗΠΕΙΡΟΥ	Πρεβέζης	603	0.38%	1	0	
ΘΕΣΣΑΛΙΑΣ	Καρδίτσας	955	0.61%	1	0	
ΘΕΣΣΑΛΙΑΣ	Λαρίσης	3,595	2.28%	3	0	
ΘΕΣΣΑΛΙΑΣ	Μαγνησίας	2,298	1.46%	2	0	
ΘΕΣΣΑΛΙΑΣ	Σποράδων	0	0.00%	1	0	
ΘΕΣΣΑΛΙΑΣ	Τρικάλων	1,322	0.84%	1	0	
ΙΟΝΙΩΝ ΝΗΣΩΝ	Ζακύνθου	634	0.40%	1	0	
ΙΟΝΙΩΝ ΝΗΣΩΝ	Ιθάκης	43	0.03%	1	0	
ΙΟΝΙΩΝ ΝΗΣΩΝ	Κερκύρας	1,366	0.87%	1	0	
ΙΟΝΙΩΝ ΝΗΣΩΝ	Κεφαλληνίας	472	0.30%	1	0	
ΙΟΝΙΩΝ ΝΗΣΩΝ	Λευκάδος	256	0.16%	1	0	



ΠΕΡΙΦΕΡΕΙΑ	ΠΕΡΙΦΕΡΕΙΑΚΗ ΕΝΟΤΗΤΑ	ΑΚΑΘΑΡΙΣΤΗ ΠΡΟΣΤΙΘΕΜΕΝΗ ΑΞΙΑ Έτους 2017* (εκατ.ευρώ)	ΔΕΙΚΤΗΣ ΟΙΚΟΝΟΜΙΚΗΣ ΕΥΡΩΣΤΙΑΣ	ΒΑΘΜΟΣ ΕΠΙΛΟΓΗΣ	ΠΡΟΣΘΕΤΟΣ ΒΑΘΜΟΣ	ΑΙΤΙΟΛΟΓΗΣΗ ΠΡΟΣΘΕΤΟΥ ΒΑΘΜΟΥ
ΔΥΤΙΚΗΣ ΕΛΛΑΔΑΣ	Αιτωλοακαρνανίας	2,025	1.29%	2	0	
ΔΥΤΙΚΗΣ ΕΛΛΑΔΑΣ	Αχαΐας	3,488	2.21%	3	0	
ΔΥΤΙΚΗΣ ΕΛΛΑΔΑΣ	Ηλείας	1,552	0.99%	1	0	
ΣΤΕΡΕΑΣ ΕΛΛΑΔΑΣ	Βοιωτίας	2,297	1.46%	2	1	Π.Ε. με έμφαση στη μεταποίηση, χωρίς δυνατότητες στον τουρισμό.
ΣΤΕΡΕΑΣ ΕΛΛΑΔΑΣ	Ευβοίας	2,547	1.62%	2	0	
ΣΤΕΡΕΑΣ ΕΛΛΑΔΑΣ	Ευρυτανίας	173	0.11%	1	0	
ΣΤΕΡΕΑΣ ΕΛΛΑΔΑΣ	Φθιώτιδος	1,974	1.25%	2	0	
ΣΤΕΡΕΑΣ ΕΛΛΑΔΑΣ	Φωκίδας	398	0.25%	1	0	
ΑΤΤΙΚΗΣ	Ανατολικής Αττικής	9,393	5.96%	3	0	
ΑΤΤΙΚΗΣ	Βορείου Τομέα Αθηνών	13,143	8.34%	3	0	
ΑΤΤΙΚΗΣ	Δυτικής Αττικής	3,824	2.43%	3	1	Π.Ε. με έμφαση στη μεταποίηση, χωρίς δυνατότητες στον τουρισμό.
ΑΤΤΙΚΗΣ	Δυτικού Τομέα Αθηνών	4,877	3.10%	3	0	
ΑΤΤΙΚΗΣ	Κεντρικού Τομέα Αθηνών	26,593	16.88%	4	0	
ΑΤΤΙΚΗΣ	Νήσων	1,209	0.77%	1	0	
ΑΤΤΙΚΗΣ	Νοτίου Τομέα Αθηνών	8,667	5.50%	3	0	
ΑΤΤΙΚΗΣ	Πειραιώς	7,274	4.62%	3	1	Π.Ε. με έμφαση στη μεταποίηση.
ΠΕΛΟΠΟΝΝΗΣΟΥ	Αργολίδος	1,271	0.81%	1	0	
ΠΕΛΟΠΟΝΝΗΣΟΥ	Αρκαδίας	1,230	0.78%	1	0	
ΠΕΛΟΠΟΝΝΗΣΟΥ	Κορινθίας	1,756	1.11%	2	0	
ΠΕΛΟΠΟΝΝΗΣΟΥ	Λακωνίας	980	0.62%	1	0	
ΠΕΛΟΠΟΝΝΗΣΟΥ	Μεσσηνίας	1,786	1.13%	2	0	
ΒΟΡΕΙΟΥ ΑΙΓΑΙΟΥ	Ικαρίας	106	0.07%	1	0	
ΒΟΡΕΙΟΥ ΑΙΓΑΙΟΥ	Λέσβου	960	0.61%	1	0	
ΒΟΡΕΙΟΥ ΑΙΓΑΙΟΥ	Λήμνου	192	0.12%	1	0	
ΒΟΡΕΙΟΥ ΑΙΓΑΙΟΥ	Σάμου	352	0.22%	1	0	
ΒΟΡΕΙΟΥ ΑΙΓΑΙΟΥ	Χίου	558	0.35%	1	0	
ΝΟΤΙΟΥ ΑΙΓΑΙΟΥ	Άνδρου	190	0.12%	1	0	
ΝΟΤΙΟΥ ΑΙΓΑΙΟΥ	Θήρας	389	0.25%	1	0	
ΝΟΤΙΟΥ ΑΙΓΑΙΟΥ	Καλύμνου	454	0.29%	1	0	
ΝΟΤΙΟΥ ΑΙΓΑΙΟΥ	Καρπάθου	113	0.07%	1	0	
ΝΟΤΙΟΥ ΑΙΓΑΙΟΥ	Κέας - Κύθνου	80	0.05%	1	0	



ΠΕΡΙΦΕΡΕΙΑ	ΠΕΡΙΦΕΡΕΙΑΚΗ ΕΝΟΤΗΤΑ	ΑΚΑΘΑΡΙΣΤΗ ΠΡΟΣΤΙΘΕΜΕΝΗ ΑΞΙΑ Έτους 2017* (εκατ.ευρώ)	ΔΕΙΚΤΗΣ ΟΙΚΟΝΟΜΙΚΗΣ ΕΥΡΩΣΤΙΑΣ	ΒΑΘΜΟΣ ΕΠΙΛΟΓΗΣ	ΠΡΟΣΘΕΤΟΣ ΒΑΘΜΟΣ	ΑΙΤΙΟΛΟΓΗΣΗ ΠΡΟΣΘΕΤΟΥ ΒΑΘΜΟΥ
ΝΟΤΙΟΥ ΑΙΓΑΙΟΥ	Κω	530	0.34%	1	0	
ΝΟΤΙΟΥ ΑΙΓΑΙΟΥ	Μήλου	204	0.13%	1	0	
ΝΟΤΙΟΥ ΑΙΓΑΙΟΥ	Μυκόνου	209	0.13%	1	0	
ΝΟΤΙΟΥ ΑΙΓΑΙΟΥ	Νάξου	430	0.27%	1	0	
ΝΟΤΙΟΥ ΑΙΓΑΙΟΥ	Πάρου	307	0.20%	1	0	
ΝΟΤΙΟΥ ΑΙΓΑΙΟΥ	Ρόδου	1,846	1.17%	2	0	
ΝΟΤΙΟΥ ΑΙΓΑΙΟΥ	Σύρου	443	0.28%	1	0	
ΝΟΤΙΟΥ ΑΙΓΑΙΟΥ	Τήνου	178	0.11%	1	0	
ΚΡΗΤΗΣ	Ηρακλείου	3,813	2.42%	3	0	
ΚΡΗΤΗΣ	Λασιθίου	1,024	0.65%	1	0	
ΚΡΗΤΗΣ	Ρεθύμνης	1,071	0.68%	1	0	
ΚΡΗΤΗΣ	Χανίων	2,042	1.30%	2	0	
ΣΥΝΟΛΟ - ΕΛΛΑΔΑ:		157,526				

Μετά την εφαρμογή των Βαθμών βαρύτητας, η τελική βαθμολογία της κάθε Περιφερειακής Ενότητας στο Κριτήριο 6: «Οικονομική Ευρωστία» είναι η κάτωθι:

ΠΕΡΙΦΕΡΕΙΑ	ΠΕΡΙΦΕΡΕΙΑΚΗ ΕΝΟΤΗΤΑ	ΒΑΡΥΤΗΤΑ ΚΡΙΤΗΡΙΟΥ	ΒΑΘΜΟΣ ΕΠΙΛΟΓΗΣ	ΠΡΟΣΘΕΤΟΣ ΒΑΘΜΟΣ	ΒΑΘΜΟΛΟΓΙΑ ΚΡΙΤΗΡΙΟΥ
ΑΝΑΤ. ΜΑΚΕΔΟΝΙΑΣ ΚΑΙ ΘΡΑΚΗΣ	Δράμας	3	1	0	3
ΑΝΑΤ. ΜΑΚΕΔΟΝΙΑΣ ΚΑΙ ΘΡΑΚΗΣ	Έβρου	3	2	0	6
ΑΝΑΤ. ΜΑΚΕΔΟΝΙΑΣ ΚΑΙ ΘΡΑΚΗΣ	Θάσου	3	1	0	3
ΑΝΑΤ. ΜΑΚΕΔΟΝΙΑΣ ΚΑΙ ΘΡΑΚΗΣ	Καβάλας	3	1	0	3
ΑΝΑΤ. ΜΑΚΕΔΟΝΙΑΣ ΚΑΙ ΘΡΑΚΗΣ	Ξάνθης	3	1	0	3
ΑΝΑΤ. ΜΑΚΕΔΟΝΙΑΣ ΚΑΙ ΘΡΑΚΗΣ	Ροδόπης	3	1	0	3
ΚΕΝΤΡΙΚΗΣ ΜΑΚΕΔΟΝΙΑΣ	Ημαθίας	3	1	1	6
ΚΕΝΤΡΙΚΗΣ ΜΑΚΕΔΟΝΙΑΣ	Θεσσαλονίκης	3	3	1	12
ΚΕΝΤΡΙΚΗΣ ΜΑΚΕΔΟΝΙΑΣ	Κιλκίς	3	1	0	3
ΚΕΝΤΡΙΚΗΣ ΜΑΚΕΔΟΝΙΑΣ	Πέλλας	3	1	1	6
ΚΕΝΤΡΙΚΗΣ ΜΑΚΕΔΟΝΙΑΣ	Πιερίας	3	1	0	3



ΠΕΡΙΦΕΡΕΙΑ	ΠΕΡΙΦΕΡΕΙΑΚΗ ΕΝΟΤΗΤΑ	ΒΑΡΥΤΗΤΑ ΚΡΙΤΗΡΙΟΥ	ΒΑΘΜΟΣ ΕΠΙΛΟΓΗΣ	ΠΡΟΣΘΕΤΟΣ ΒΑΘΜΟΣ	ΒΑΘΜΟΛΟΓΙΑ ΚΡΙΤΗΡΙΟΥ
ΚΕΝΤΡΙΚΗΣ ΜΑΚΕΔΟΝΙΑΣ	Σερρών	3	1	0	3
ΚΕΝΤΡΙΚΗΣ ΜΑΚΕΔΟΝΙΑΣ	Χαλκιδικής	3	1	0	3
ΔΥΤΙΚΗΣ ΜΑΚΕΔΟΝΙΑΣ	Γρεβενών	3	1	0	3
ΔΥΤΙΚΗΣ ΜΑΚΕΔΟΝΙΑΣ	Καστοριάς	3	1	0	3
ΔΥΤΙΚΗΣ ΜΑΚΕΔΟΝΙΑΣ	Κοζάνης	3	2	0	6
ΔΥΤΙΚΗΣ ΜΑΚΕΔΟΝΙΑΣ	Φλωρίνης	3	1	0	3
ΗΠΕΙΡΟΥ	Άρτης	3	1	0	3
ΗΠΕΙΡΟΥ	Θεσπρωτίας	3	1	0	3
ΗΠΕΙΡΟΥ	Ιωαννίνων	3	2	0	6
ΗΠΕΙΡΟΥ	Πρεβέζης	3	1	0	3
ΘΕΣΣΑΛΙΑΣ	Καρδίτσας	3	1	0	3
ΘΕΣΣΑΛΙΑΣ	Λαρίσης	3	3	0	9
ΘΕΣΣΑΛΙΑΣ	Μαγνησίας	3	2	0	6
ΘΕΣΣΑΛΙΑΣ	Σποράδων	3	1	0	3
ΘΕΣΣΑΛΙΑΣ	Τρικάλων	3	1	0	3
ΙΟΝΙΩΝ ΝΗΣΩΝ	Ζακύνθου	3	1	0	3
ΙΟΝΙΩΝ ΝΗΣΩΝ	Ιθάκης	3	1	0	3
ΙΟΝΙΩΝ ΝΗΣΩΝ	Κερκύρας	3	1	0	3
ΙΟΝΙΩΝ ΝΗΣΩΝ	Κεφαλληνίας	3	1	0	3
ΙΟΝΙΩΝ ΝΗΣΩΝ	Λευκάδος	3	1	0	3
ΔΥΤΙΚΗΣ ΕΛΛΑΔΑΣ	Αιτωλοακαρνανίας	3	2	0	6
ΔΥΤΙΚΗΣ ΕΛΛΑΔΑΣ	Αχαΐας	3	3	0	9
ΔΥΤΙΚΗΣ ΕΛΛΑΔΑΣ	Ηλείας	3	1	0	3
ΣΤΕΡΕΑΣ ΕΛΛΑΔΑΣ	Βοιωτίας	3	2	1	9
ΣΤΕΡΕΑΣ ΕΛΛΑΔΑΣ	Ευβοίας	3	2	0	6
ΣΤΕΡΕΑΣ ΕΛΛΑΔΑΣ	Ευρυτανίας	3	1	0	3
ΣΤΕΡΕΑΣ ΕΛΛΑΔΑΣ	Φθιώτιδος	3	2	0	6
ΣΤΕΡΕΑΣ ΕΛΛΑΔΑΣ	Φωκίδας	3	1	0	3
ΑΤΤΙΚΗΣ	Ανατολικής Αττικής	3	3	0	9
ΑΤΤΙΚΗΣ	Βορείου Τομέα Αθηνών	3	3	0	9
ΑΤΤΙΚΗΣ	Δυτικής Αττικής	3	3	1	12
ΑΤΤΙΚΗΣ	Δυτικού Τομέα Αθηνών	3	3	0	9
ΑΤΤΙΚΗΣ	Κεντρικού Τομέα Αθηνών	3	4	0	12
ΑΤΤΙΚΗΣ	Νήσων	3	1	0	3
ΑΤΤΙΚΗΣ	Νοτίου Τομέα Αθηνών	3	3	0	9
ΑΤΤΙΚΗΣ	Πειραιώς	3	3	1	12



ΠΕΡΙΦΕΡΕΙΑ	ΠΕΡΙΦΕΡΕΙΑΚΗ ΕΝΟΤΗΤΑ	ΒΑΡΥΤΗΤΑ ΚΡΙΤΗΡΙΟΥ	ΒΑΘΜΟΣ ΕΠΙΛΟΓΗΣ	ΠΡΟΣΘΕΤΟΣ ΒΑΘΜΟΣ	ΒΑΘΜΟΛΟΓΙΑ ΚΡΙΤΗΡΙΟΥ
ΠΕΛΟΠΟΝΝΗΣΟΥ	Αργολίδος	3	1	0	3
ΠΕΛΟΠΟΝΝΗΣΟΥ	Αρκαδίας	3	1	0	3
ΠΕΛΟΠΟΝΝΗΣΟΥ	Κορινθίας	3	2	0	6
ΠΕΛΟΠΟΝΝΗΣΟΥ	Λακωνίας	3	1	0	3
ΠΕΛΟΠΟΝΝΗΣΟΥ	Μεσσηνίας	3	2	0	6
ΒΟΡΕΙΟΥ ΑΙΓΑΙΟΥ	Ικαρίας	3	1	0	3
ΒΟΡΕΙΟΥ ΑΙΓΑΙΟΥ	Λέσβου	3	1	0	3
ΒΟΡΕΙΟΥ ΑΙΓΑΙΟΥ	Λήμνου	3	1	0	3
ΒΟΡΕΙΟΥ ΑΙΓΑΙΟΥ	Σάμου	3	1	0	3
ΒΟΡΕΙΟΥ ΑΙΓΑΙΟΥ	Χίου	3	1	0	3
ΝΟΤΙΟΥ ΑΙΓΑΙΟΥ	Άνδρου	3	1	0	3
ΝΟΤΙΟΥ ΑΙΓΑΙΟΥ	Θήρας	3	1	0	3
ΝΟΤΙΟΥ ΑΙΓΑΙΟΥ	Καλύμνου	3	1	0	3
ΝΟΤΙΟΥ ΑΙΓΑΙΟΥ	Καρπάθου	3	1	0	3
ΝΟΤΙΟΥ ΑΙΓΑΙΟΥ	Κέας - Κύθνου	3	1	0	3
ΝΟΤΙΟΥ ΑΙΓΑΙΟΥ	Κω	3	1	0	3
ΝΟΤΙΟΥ ΑΙΓΑΙΟΥ	Μήλου	3	1	0	3
ΝΟΤΙΟΥ ΑΙΓΑΙΟΥ	Μυκόνου	3	1	0	3
ΝΟΤΙΟΥ ΑΙΓΑΙΟΥ	Νάξου	3	1	0	3
ΝΟΤΙΟΥ ΑΙΓΑΙΟΥ	Πάρου	3	1	0	3
ΝΟΤΙΟΥ ΑΙΓΑΙΟΥ	Ρόδου	3	2	0	6
ΝΟΤΙΟΥ ΑΙΓΑΙΟΥ	Σύρου	3	1	0	3
ΝΟΤΙΟΥ ΑΙΓΑΙΟΥ	Τήνου	3	1	0	3
ΚΡΗΤΗΣ	Ηρακλείου	3	3	0	9
ΚΡΗΤΗΣ	Λασιθίου	3	1	0	3
ΚΡΗΤΗΣ	Ρεθύμνης	3	1	0	3
ΚΡΗΤΗΣ	Χανίων	3	2	0	6

3.4.3 ΒΑΘΜΟΛΟΓΗΣΗ ΤΟΥ ΚΡΙΤΗΡΙΟΥ 3 «ΔΕΙΚΤΗΣ ΕΠΙΧΕΙΡΗΜΑΤΙΚΟΤΗΤΑΣ»

Για την βαθμολόγηση του κριτηρίου 3 «Δείκτης επιχειρηματικότητας», σύμφωνα με το άρθρο 2 της Υ.Α. Φ/Α.15/3/15056/1115/2013, επιλέγεται ένας σύνθετος δείκτης που συντίθεται κατά 50% από το μέσο όρο των εξαγωγών της Περιφερειακής Ενότητας της τελευταίας πενταετίας και κατά 50% από την Προστιθέμενη Αξία της Περιφερειακής Ενότητας στη μεταποίηση για το έτος που προηγείται του χρόνου εκπόνησης του επιχειρηματικού σχεδίου. Τα αποτελέσματα που προκύπτουν για κάθε Περιφερειακή Ενότητα θα διαιρούνται δια το άθροισμα του μέσου όρου των εξαγωγών της χώρας της



τελευταίας πενταετίας και της συνολικής Εγχώριας Προστιθέμενης Αξίας στη μεταποίηση για το έτος που προηγείται του χρόνου εκπόνησης του επιχειρηματικού σχεδίου.

Αναλυτικότερα η βαθμολόγηση της κάθε περιφερειακής ενότητας πραγματοποιείται ως εξής:

Κατηγορία 1η:

- Οι Περιφερειακές Ενότητες που παρουσιάζουν μονοψήφια και διψήφια ποσοστά, ήτοι ποσοστά από 1% και άνω

βαθμολογούνται με 4

Κατηγορία 2η:

- Οι Περιφερειακές Ενότητες που παρουσιάζουν ποσοστό κάτω της μονάδας και άνω του 0,5 %

βαθμολογούνται με 3

Κατηγορία 3η:

- Οι Περιφερειακές Ενότητες που παρουσιάζουν μονοψήφιο ποσοστό άνω του 0,25% και μέχρι και το 0,5%

βαθμολογούνται με 2

Κατηγορία 4η:

Όλες οι υπόλοιπες περιφερειακές Ενότητες της χώρας, ήτοι οι Περιφερειακές ενότητες της χώρας με ποσοστά μεταξύ 0% και 0,25%

βαθμολογούνται με 1.

Για την Βαθμολόγηση του κριτηρίου αυτού αξιολογήθηκαν και χρησιμοποιήθηκαν στοιχεία

- 1) της Ελληνικής Στατιστικής Αρχής και συγκεκριμένα τα στοιχεία Ακαθάριστης Προστιθέμενης Αξίας στη μεταποίηση για τα έτος 2017.
- 2) από τον Σύνδεσμο Εξαγωγέων Βορείου Ελλάδος (ΣΕΒΕ), στοιχεία εξαγωγών ανά Περιφερειακή Ενότητα για την πενταετία 2014 – 2018, πενταετία που είναι η πιο



πρόσφατη διαθέσιμη από την μελέτη «Χαρτογράφηση της εξαγωγικής δραστηριότητας της Ελλάδας ανά Περιφέρεια και Νομό» που συντάσσει τακτικά το Ινστιτούτο Εξαγωγικών Ερευνών και Σπουδών του ΣΕΒΕ.

Μετά τα παραπάνω, η βαθμολογία κάθε Περιφερειακής ενότητας έχει ως ακολούθως:

ΠΕΡΙΦΕΡΕΙΑ	ΠΕΡΙΦΕΡΕΙΑΚΗ ΕΝΟΤΗΤΑ	ΑΠΑ ΜΕΤΑΠΟΙΗΣΗΣ 2017* ΣΕ ΕΚ. ΕΥΡΩ	Μ.Ο. ΕΞΑΓΩΓΩΝ 2014-2018 ΣΕ ΕΚ. ΕΥΡΩ	ΔΕΙΚΤΗΣ	ΒΑΘΜΟΣ ΕΠΙΛΟΓΗΣ	ΠΡΟΣΘΕΤΟΣ ΒΑΘΜΟΣ	ΑΙΤΙΟΛΟΓΗΣΗ ΠΡΟΣΘΕΤΟΥ ΒΑΘΜΟΥ
ΑΝΑΤ. ΜΑΚΕΔΟΝΙΑΣ ΚΑΙ ΘΡΑΚΗΣ	Δράμας	137	218	0.80%	3	0	
ΑΝΑΤ. ΜΑΚΕΔΟΝΙΑΣ ΚΑΙ ΘΡΑΚΗΣ	Έβρου	128	81	0.52%	3	0	
ΑΝΑΤ. ΜΑΚΕΔΟΝΙΑΣ ΚΑΙ ΘΡΑΚΗΣ	Θάσου	23	3	0.07%	1	0	
ΑΝΑΤ. ΜΑΚΕΔΟΝΙΑΣ ΚΑΙ ΘΡΑΚΗΣ	Καβάλας	205	201	0.96%	3	0	
ΑΝΑΤ. ΜΑΚΕΔΟΝΙΑΣ ΚΑΙ ΘΡΑΚΗΣ	Ξάνθης	145	192	0.77%	3	0	
ΑΝΑΤ. ΜΑΚΕΔΟΝΙΑΣ ΚΑΙ ΘΡΑΚΗΣ	Ροδόπης	128	112	0.58%	3	0	
ΚΕΝΤΡΙΚΗΣ ΜΑΚΕΔΟΝΙΑΣ	Ημαθίας	179	321	1.10%	4	0	
ΚΕΝΤΡΙΚΗΣ ΜΑΚΕΔΟΝΙΑΣ	Θεσσαλονίκης	2,110	3,172	11.90%	4	0	
ΚΕΝΤΡΙΚΗΣ ΜΑΚΕΔΟΝΙΑΣ	Κιλκίς	186	260	1.01%	4	0	
ΚΕΝΤΡΙΚΗΣ ΜΑΚΕΔΟΝΙΑΣ	Πέλλας	214	297	1.16%	4	0	
ΚΕΝΤΡΙΚΗΣ ΜΑΚΕΔΟΝΙΑΣ	Πιερίας	113	146	0.59%	3	0	
ΚΕΝΤΡΙΚΗΣ ΜΑΚΕΔΟΝΙΑΣ	Σερρών	162	100	0.66%	3	0	
ΚΕΝΤΡΙΚΗΣ ΜΑΚΕΔΟΝΙΑΣ	Χαλκιδικής	66	157	0.48%	2	0	
ΔΥΤΙΚΗΣ ΜΑΚΕΔΟΝΙΑΣ	Γρεβενών	11	6	0.04%	1	0	
ΔΥΤΙΚΗΣ ΜΑΚΕΔΟΝΙΑΣ	Καστοριάς	74	261	0.69%	3	0	
ΔΥΤΙΚΗΣ ΜΑΚΕΔΟΝΙΑΣ	Κοζάνης	85	73	0.38%	2	0	
ΔΥΤΙΚΗΣ ΜΑΚΕΔΟΝΙΑΣ	Φλωρίνης	37	6	0.12%	1	0	
ΗΠΕΙΡΟΥ	Άρτης	70	34	0.27%	2	0	
ΗΠΕΙΡΟΥ	Θεσπρωτίας	25	25	0.12%	1	0	
ΗΠΕΙΡΟΥ	Ιωαννίνων	188	121	0.77%	3	0	
ΗΠΕΙΡΟΥ	Πρεβέζης	43	91	0.29%	2	0	
ΘΕΣΣΑΛΙΑΣ	Καρδίτσας	92	21	0.31%	2	0	



ΠΕΡΙΦΕΡΕΙΑ	ΠΕΡΙΦΕΡΕΙΑΚΗ ΕΝΟΤΗΤΑ	ΑΠΑ ΜΕΤΑΠΟΙΗΣΗΣ 2017* ΣΕ ΕΚ. ΕΥΡΩ	Μ.Ο. ΕΞΑΓΩΓΩΝ 2014-2018 ΣΕ ΕΚ. ΕΥΡΩ	ΔΕΙΚΤΗΣ	ΒΑΘΜΟΣ ΕΠΙΛΟΓΗΣ	ΠΡΟΣΘΕΤΟΣ ΒΑΘΜΟΣ	ΑΙΤΙΟΛΟΓΗΣΗ ΠΡΟΣΘΕΤΟΥ ΒΑΘΜΟΥ
ΘΕΣΣΑΛΙΑΣ	Λαρίσης	529	629	2.69%	4	-1	Ο μέγιστος βαθμός κρίθηκε υπερβολικός. Η ΠΕ έχει έμφαση στην αγροτική παραγωγή.
ΘΕΣΣΑΛΙΑΣ	Μαγνησίας	395	429	1.93%	4	0	
ΘΕΣΣΑΛΙΑΣ	Σποράδων	0	0	0.00%	1	0	
ΘΕΣΣΑΛΙΑΣ	Τρικάλων	195	113	0.77%	3	0	
ΙΟΝΙΩΝ ΝΗΣΩΝ	Ζακύνθου	25	28	0.12%	1	0	
ΙΟΝΙΩΝ ΝΗΣΩΝ	Ιθάκης	1	0	0.00%	1	0	
ΙΟΝΙΩΝ ΝΗΣΩΝ	Κερκύρας	32	57	0.20%	1	0	
ΙΟΝΙΩΝ ΝΗΣΩΝ	Κεφαλληνίας	9	29	0.08%	1	0	
ΙΟΝΙΩΝ ΝΗΣΩΝ	Λευκάδος	6	1	0.02%	1	0	
ΔΥΤΙΚΗΣ ΕΛΛΑΔΑΣ	Αιτωλοακαρνανίας	228	99	0.85%	3	0	
ΔΥΤΙΚΗΣ ΕΛΛΑΔΑΣ	Αχαΐας	347	295	1.55%	4	0	
ΔΥΤΙΚΗΣ ΕΛΛΑΔΑΣ	Ηλείας	130	125	0.61%	3	0	
ΣΤΕΡΕΑΣ ΕΛΛΑΔΑΣ	Βοιωτίας	931	815	4.20%	4	0	
ΣΤΕΡΕΑΣ ΕΛΛΑΔΑΣ	Ευβοίας	615	156	2.09%	4	0	
ΣΤΕΡΕΑΣ ΕΛΛΑΔΑΣ	Ευρυτανίας	18	0	0.05%	1	0	
ΣΤΕΡΕΑΣ ΕΛΛΑΔΑΣ	Φθιώτιδος	477	134	1.64%	4	0	
ΣΤΕΡΕΑΣ ΕΛΛΑΔΑΣ	Φωκίδας	36	56	0.21%	1	0	
ΑΤΤΙΚΗΣ	Ανατολικής Αττικής	1,313	252	4.31%	4	-1	Ο μέγιστος βαθμός κρίθηκε υπερβολικός.
ΑΤΤΙΚΗΣ	Βορείου Τομέα Αθηνών	948	2,564	7.40%	4	0	
ΑΤΤΙΚΗΣ	Δυτικής Αττικής	906	81	2.81%	4	0	
ΑΤΤΙΚΗΣ	Δυτικού Τομέα Αθηνών	694	2,119	5.85%	4	-1	Ο μέγιστος βαθμός κρίθηκε υπερβολικός. Η Π.Ε. έχει αστικό χαρακτήρα και δε διαθέτει εκτάσεις για ανάπτυξη Ε.Π.
ΑΤΤΙΚΗΣ	Κεντρικού Τομέα Αθηνών	1,509	4,456	12.45%	4	-1	Ο μέγιστος βαθμός κρίθηκε υπερβολικός. Η Π.Ε. έχει αστικό χαρακτήρα και δε διαθέτει εκτάσεις για ανάπτυξη Ε.Π.
ΑΤΤΙΚΗΣ	Νήσων	1	3	0.01%	1	0	



ΠΕΡΙΦΕΡΕΙΑ	ΠΕΡΙΦΕΡΕΙΑΚΗ ΕΝΟΤΗΤΑ	ΑΠΑ ΜΕΤΑΠΟΙΗΣΗΣ 2017* ΣΕ ΕΚ. ΕΥΡΩ	Μ.Ο. ΕΞΑΓΩΓΩΝ 2014-2018 ΣΕ ΕΚ. ΕΥΡΩ	ΔΕΙΚΤΗΣ	ΒΑΘΜΟΣ ΕΠΙΛΟΓΗΣ	ΠΡΟΣΘΕΤΟΣ ΒΑΘΜΟΣ	ΑΙΤΙΟΛΟΓΗΣΗ ΠΡΟΣΘΕΤΟΥ ΒΑΘΜΟΥ
ΑΤΤΙΚΗΣ	Νοτίου Τομέα Αθηνών	712	2,293	6.22%	4	-1	Ο μέγιστος βαθμός κρίθηκε υπερβολικός. Η Π.Ε. έχει αστικό χαρακτήρα και δε διαθέτει εκτάσεις για ανάπτυξη Ε.Π.
ΑΤΤΙΚΗΣ	Πειραιώς	758	1,943	5.72%	4	0	
ΠΕΛΟΠΟΝΝΗΣΟΥ	Αργολίδος	242	197	1.07%	4	-1	Ο μέγιστος βαθμός κρίθηκε υπερβολικός. Η Π.Ε. έχει τουριστικό χαρακτήρα.
ΠΕΛΟΠΟΝΝΗΣΟΥ	Αρκαδίας	91	8	0.28%	2	0	
ΠΕΛΟΠΟΝΝΗΣΟΥ	Κορινθίας	352	3,685	7.66%	4	0	
ΠΕΛΟΠΟΝΝΗΣΟΥ	Λακωνίας	133	66	0.51%	3	0	
ΠΕΛΟΠΟΝΝΗΣΟΥ	Μεσσηνίας	232	338	1.29%	4	0	
ΒΟΡΕΙΟΥ ΑΙΓΑΙΟΥ	Ικαρίας	22	0	0.06%	1	0	
ΒΟΡΕΙΟΥ ΑΙΓΑΙΟΥ	Λέσβου	41	20	0.16%	1	0	
ΒΟΡΕΙΟΥ ΑΙΓΑΙΟΥ	Λήμνου	8	0	0.02%	1	0	
ΒΟΡΕΙΟΥ ΑΙΓΑΙΟΥ	Σάμου	17	16	0.08%	1	0	
ΒΟΡΕΙΟΥ ΑΙΓΑΙΟΥ	Χίου	22	150	0.33%	2	0	
ΝΟΤΙΟΥ ΑΙΓΑΙΟΥ	Άνδρου	4	6	0.02%	1	0	
ΝΟΤΙΟΥ ΑΙΓΑΙΟΥ	Θήρας	8	12	0.05%	1	0	
ΝΟΤΙΟΥ ΑΙΓΑΙΟΥ	Καλύμνου	13	14	0.06%	1	0	
ΝΟΤΙΟΥ ΑΙΓΑΙΟΥ	Καρπάθου	3	4	0.02%	1	0	
ΝΟΤΙΟΥ ΑΙΓΑΙΟΥ	Κέας - Κύθνου	2	2	0.01%	1	0	
ΝΟΤΙΟΥ ΑΙΓΑΙΟΥ	Κω	15	17	0.07%	1	0	
ΝΟΤΙΟΥ ΑΙΓΑΙΟΥ	Μήλου	4	6	0.02%	1	0	
ΝΟΤΙΟΥ ΑΙΓΑΙΟΥ	Μυκόνου	4	6	0.02%	1	0	
ΝΟΤΙΟΥ ΑΙΓΑΙΟΥ	Νάξου	9	13	0.05%	1	0	
ΝΟΤΙΟΥ ΑΙΓΑΙΟΥ	Πάρου	7	9	0.04%	1	0	
ΝΟΤΙΟΥ ΑΙΓΑΙΟΥ	Ρόδου	53	58	0.26%	2	0	
ΝΟΤΙΟΥ ΑΙΓΑΙΟΥ	Σύρου	9	13	0.05%	1	0	
ΝΟΤΙΟΥ ΑΙΓΑΙΟΥ	Τήνου	4	5	0.02%	1	0	
ΚΡΗΤΗΣ	Ηρακλείου	294	410	1.60%	4	0	
ΚΡΗΤΗΣ	Λασιθίου	37	53	0.20%	1	0	
ΚΡΗΤΗΣ	Ρεθύμνης	56	23	0.21%	1	0	
ΚΡΗΤΗΣ	Χανίων	120	92	0.52%	3	0	
ΣΥΝΟΛΟ - ΕΛΛΑΔΑ:		17,039	27,799				

Με την εφαρμογή των Βαθμών βαρύτητας, η τελική βαθμολογία της κάθε Περιφερειακής Ενότητας στο Κριτήριο 3: «Δείκτης Επιχειρηματικότητας» είναι η κάτωθι:



ΠΕΡΙΦΕΡΕΙΑ	ΠΕΡΙΦΕΡΕΙΑΚΗ ΕΝΟΤΗΤΑ	ΒΑΡΥΤΗΤΑ ΚΡΙΤΗΡΙΟΥ	ΒΑΘΜΟΣ ΕΠΙΛΟΓΗΣ	ΠΡΟΣΘΕΤΟΣ ΒΑΘΜΟΣ	ΒΑΘΜΟΛΟΓΙΑ ΚΡΙΤΗΡΙΟΥ
ΑΝΑΤ. ΜΑΚΕΔΟΝΙΑΣ ΚΑΙ ΘΡΑΚΗΣ	Δράμας	3	3	0	9
ΑΝΑΤ. ΜΑΚΕΔΟΝΙΑΣ ΚΑΙ ΘΡΑΚΗΣ	Έβρου	3	3	0	9
ΑΝΑΤ. ΜΑΚΕΔΟΝΙΑΣ ΚΑΙ ΘΡΑΚΗΣ	Θάσου	3	1	0	3
ΑΝΑΤ. ΜΑΚΕΔΟΝΙΑΣ ΚΑΙ ΘΡΑΚΗΣ	Καβάλας	3	3	0	9
ΑΝΑΤ. ΜΑΚΕΔΟΝΙΑΣ ΚΑΙ ΘΡΑΚΗΣ	Ξάνθης	3	3	0	9
ΑΝΑΤ. ΜΑΚΕΔΟΝΙΑΣ ΚΑΙ ΘΡΑΚΗΣ	Ροδόπης	3	3	0	9
ΚΕΝΤΡΙΚΗΣ ΜΑΚΕΔΟΝΙΑΣ	Ημαθίας	3	4	0	12
ΚΕΝΤΡΙΚΗΣ ΜΑΚΕΔΟΝΙΑΣ	Θεσσαλονίκης	3	4	0	12
ΚΕΝΤΡΙΚΗΣ ΜΑΚΕΔΟΝΙΑΣ	Κιλκίς	3	4	0	12
ΚΕΝΤΡΙΚΗΣ ΜΑΚΕΔΟΝΙΑΣ	Πέλλας	3	4	0	12
ΚΕΝΤΡΙΚΗΣ ΜΑΚΕΔΟΝΙΑΣ	Πιερίας	3	3	0	9
ΚΕΝΤΡΙΚΗΣ ΜΑΚΕΔΟΝΙΑΣ	Σερρών	3	3	0	9
ΚΕΝΤΡΙΚΗΣ ΜΑΚΕΔΟΝΙΑΣ	Χαλκιδικής	3	2	0	6
ΔΥΤΙΚΗΣ ΜΑΚΕΔΟΝΙΑΣ	Γρεβενών	3	1	0	3
ΔΥΤΙΚΗΣ ΜΑΚΕΔΟΝΙΑΣ	Καστοριάς	3	3	0	9
ΔΥΤΙΚΗΣ ΜΑΚΕΔΟΝΙΑΣ	Κοζάνης	3	2	0	6
ΔΥΤΙΚΗΣ ΜΑΚΕΔΟΝΙΑΣ	Φλωρίνης	3	1	0	3
ΗΠΕΙΡΟΥ	Άρτης	3	2	0	6
ΗΠΕΙΡΟΥ	Θεσπρωτίας	3	1	0	3
ΗΠΕΙΡΟΥ	Ιωαννίνων	3	3	0	9
ΗΠΕΙΡΟΥ	Πρεβέζης	3	2	0	6
ΘΕΣΣΑΛΙΑΣ	Καρδίτσας	3	2	0	6
ΘΕΣΣΑΛΙΑΣ	Λαρίσης	3	4	-1	9
ΘΕΣΣΑΛΙΑΣ	Μαγνησίας	3	4	0	12
ΘΕΣΣΑΛΙΑΣ	Σποράδων	3	1	0	3
ΘΕΣΣΑΛΙΑΣ	Τρικάλων	3	3	0	9
ΙΟΝΙΩΝ ΝΗΣΩΝ	Ζακύνθου	3	1	0	3
ΙΟΝΙΩΝ ΝΗΣΩΝ	Ιθάκης	3	1	0	3
ΙΟΝΙΩΝ ΝΗΣΩΝ	Κερκύρας	3	1	0	3
ΙΟΝΙΩΝ ΝΗΣΩΝ	Κεφαλληνίας	3	1	0	3
ΙΟΝΙΩΝ ΝΗΣΩΝ	Λευκάδος	3	1	0	3
ΔΥΤΙΚΗΣ ΕΛΛΑΔΑΣ	Αιτωλοακαρνανίας	3	3	0	9
ΔΥΤΙΚΗΣ ΕΛΛΑΔΑΣ	Αχαΐας	3	4	0	12
ΔΥΤΙΚΗΣ ΕΛΛΑΔΑΣ	Ηλείας	3	3	0	9
ΣΤΕΡΕΑΣ ΕΛΛΑΔΑΣ	Βοιωτίας	3	4	0	12



ΠΕΡΙΦΕΡΕΙΑ	ΠΕΡΙΦΕΡΕΙΑΚΗ ΕΝΟΤΗΤΑ	ΒΑΡΥΤΗΤΑ ΚΡΙΤΗΡΙΟΥ	ΒΑΘΜΟΣ ΕΠΙΛΟΓΗΣ	ΠΡΟΣΘΕΤΟΣ ΒΑΘΜΟΣ	ΒΑΘΜΟΛΟΓΙΑ ΚΡΙΤΗΡΙΟΥ
ΣΤΕΡΕΑΣ ΕΛΛΑΔΑΣ	Ευβοίας	3	4	0	12
ΣΤΕΡΕΑΣ ΕΛΛΑΔΑΣ	Ευρυτανίας	3	1	0	3
ΣΤΕΡΕΑΣ ΕΛΛΑΔΑΣ	Φθιώτιδος	3	4	0	12
ΣΤΕΡΕΑΣ ΕΛΛΑΔΑΣ	Φωκίδας	3	1	0	3
ΑΤΤΙΚΗΣ	Ανατολικής Αττικής	3	4	-1	9
ΑΤΤΙΚΗΣ	Βορείου Τομέα Αθηνών	3	4	0	12
ΑΤΤΙΚΗΣ	Δυτικής Αττικής	3	4	0	12
ΑΤΤΙΚΗΣ	Δυτικού Τομέα Αθηνών	3	4	-1	9
ΑΤΤΙΚΗΣ	Κεντρικού Τομέα Αθηνών	3	4	-1	9
ΑΤΤΙΚΗΣ	Νήσων	3	1	0	3
ΑΤΤΙΚΗΣ	Νοτίου Τομέα Αθηνών	3	4	-1	9
ΑΤΤΙΚΗΣ	Πειραιώς	3	4	0	12
ΠΕΛΟΠΟΝΝΗΣΟΥ	Αργολίδος	3	4	-1	9
ΠΕΛΟΠΟΝΝΗΣΟΥ	Αρκαδίας	3	2	0	6
ΠΕΛΟΠΟΝΝΗΣΟΥ	Κορινθίας	3	4	0	12
ΠΕΛΟΠΟΝΝΗΣΟΥ	Λακωνίας	3	3	0	9
ΠΕΛΟΠΟΝΝΗΣΟΥ	Μεσσηνίας	3	4	0	12
ΒΟΡΕΙΟΥ ΑΙΓΑΙΟΥ	Ικαρίας	3	1	0	3
ΒΟΡΕΙΟΥ ΑΙΓΑΙΟΥ	Λέσβου	3	1	0	3
ΒΟΡΕΙΟΥ ΑΙΓΑΙΟΥ	Λήμνου	3	1	0	3
ΒΟΡΕΙΟΥ ΑΙΓΑΙΟΥ	Σάμου	3	1	0	3
ΒΟΡΕΙΟΥ ΑΙΓΑΙΟΥ	Χίου	3	2	0	6
ΝΟΤΙΟΥ ΑΙΓΑΙΟΥ	Άνδρου	3	1	0	3
ΝΟΤΙΟΥ ΑΙΓΑΙΟΥ	Θήρας	3	1	0	3
ΝΟΤΙΟΥ ΑΙΓΑΙΟΥ	Καλύμνου	3	1	0	3
ΝΟΤΙΟΥ ΑΙΓΑΙΟΥ	Καρπάθου	3	1	0	3
ΝΟΤΙΟΥ ΑΙΓΑΙΟΥ	Κέας - Κύθνου	3	1	0	3
ΝΟΤΙΟΥ ΑΙΓΑΙΟΥ	Κω	3	1	0	3
ΝΟΤΙΟΥ ΑΙΓΑΙΟΥ	Μήλου	3	1	0	3
ΝΟΤΙΟΥ ΑΙΓΑΙΟΥ	Μυκόνου	3	1	0	3
ΝΟΤΙΟΥ ΑΙΓΑΙΟΥ	Νάξου	3	1	0	3
ΝΟΤΙΟΥ ΑΙΓΑΙΟΥ	Πάρου	3	1	0	3
ΝΟΤΙΟΥ ΑΙΓΑΙΟΥ	Ρόδου	3	2	0	6
ΝΟΤΙΟΥ ΑΙΓΑΙΟΥ	Σύρου	3	1	0	3
ΝΟΤΙΟΥ ΑΙΓΑΙΟΥ	Τήνου	3	1	0	3
ΚΡΗΤΗΣ	Ηρακλείου	3	4	0	12
ΚΡΗΤΗΣ	Λασιθίου	3	1	0	3
ΚΡΗΤΗΣ	Ρεθύμνης	3	1	0	3
ΚΡΗΤΗΣ	Χανίων	3	3	0	9



3.4.4 ΒΑΘΜΟΛΟΓΗΣΗ ΤΟΥ ΚΡΙΤΗΡΙΟΥ 4 «ΖΗΤΗΣΗ ΒΙΟΜΗΧΑΝΙΚΗΣ ΓΗΣ ΣΕ ΟΥΜΕΔ»

Για την βαθμολόγηση του κριτηρίου 4 «Ζήτηση βιομηχανικής γης σε ΟΥΜΕΔ», σύμφωνα με το άρθρο 2 Υ.Α. Φ/Α.15/3/15056/1115/2013, λαμβάνονται υπ όψη και αξιολογούνται στοιχεία σχετικά με τον αριθμό πωλήσεων βιομηχανικών οικοπέδων σε ΟΥΜΕΔ και στοιχεία σχετικά με τη διαθέσιμη βιομηχανική γη σε ΟΥΜΕΔ. Τα στοιχεία που λαμβάνονται και αξιολογούνται αφορούν τα έτη από 2015 έως και το 2019. Από αυτά τα στοιχεία υπολογίζεται η μέση ετήσια ποσοστιαία ζήτηση βιομηχανικών οικοπέδων, δηλαδή πρώτα υπολογίζεται το ποσοστό βιομηχανικής γης που πουλήθηκε κατά τη διάρκεια του έτους προς το σύνολο της διαθέσιμης βιομηχανικής γης στην αρχή του ίδιου έτους, ανά Περιφερειακή Ενότητα, και μετά υπολογίζεται η μέση τιμή για τα 5 έτη από το 2015 έως και το 2019.

Σύμφωνα με το αποτέλεσμα του παραπάνω υπολογισμού, οι Περιφερειακές Ενότητες κατατάσσονται σε 4 κατηγορίες και η αντίστοιχη βαθμολογία τους έχει ως εξής:

Κατηγορία 1η:

Οι Περιφερειακές Ενότητες της χώρας που διαθέτουν ΟΥΜΕΔ και για την πενταετία 2015 – 2019 η μέση ετήσια ποσοστιαία ζήτηση βιομηχανικών οικοπέδων είναι μεγαλύτερη από 30%,

βαθμολογούνται με 4

Κατηγορία 2η:

Οι Περιφερειακές Ενότητες της χώρας που διαθέτουν ΟΥΜΕΔ και για την πενταετία 2015 – 2019 η μέση ετήσια ποσοστιαία ζήτηση βιομηχανικών οικοπέδων κυμαίνεται μεταξύ 5 και 30%,

βαθμολογούνται με 3

Κατηγορία 3η:

Οι Περιφερειακές Ενότητες της χώρας οι οποίες:

- διαθέτουν ΟΥΜΕΔ και για την πενταετία 2015 – 2019 η μέση ετήσια ποσοστιαία ζήτηση βιομηχανικών οικοπέδων κυμαίνεται μεταξύ 2 και 5% ή
- δεν διαθέτουν ΟΥΜΕΔ αλλά είναι όμορες της Περιφέρειας Αττικής και Περιφερειακής Ενότητας Θεσσαλονίκης



βαθμολογούνται με 2

Κατηγορία 4η:

Οι Περιφερειακές Ενότητες της χώρας οι οποίες:

- διαθέτουν ΟΥΜΕΔ και για την πενταετία 2015 – 2019 η μέση ετήσια ποσοστιαία ζήτηση βιομηχανικών οικοπέδων βρίσκεται κάτω από 2% ή
- δεν διαθέτουν ΟΥΜΕΔ

βαθμολογούνται με 1.

Για την Βαθμολόγηση του τέταρτου κριτηρίου αξιολογήθηκαν και χρησιμοποιήθηκαν οι κάτωθι πηγές στοιχείων:

1. τα συμβόλαια πωλήσεων βιομηχανικής γης εντός των ορίων των ΒΙ.ΠΕ. που ανήκουν στην ΕΤΒΑ Α.Ε., τα οποία είναι διαθέσιμα στην ΧΩΡΟΒΑΤΗΣ ΑΕ λόγω της συνεργασίας μας με την ΕΤΒΑ Α.Ε.
2. Το εμβαδό των διαθέσιμων βιομηχανικών οικοπέδων σε κάθε ΒΙ.ΠΕ. που ανήκει στην ΕΤΒΑ Α.Ε., όπως αυτό προέκυψε από τα δεδομένα που επεξεργάζεται για λογαριασμό της ΕΤΒΑ Α.Ε. η ΧΩΡΟΒΑΤΗΣ ΑΕ.
3. Τον πίνακα που απέστειλε η ΕΤΒΑ Α.Ε. και περιλαμβάνει συγκεκριμένα τον αριθμό και το εμβαδό πωλήσεων σε κάθε ΒΙ.ΠΕ. που διαχειρίζεται, για τα έτη από 2015 έως 2019, και το συνολικό εμβαδό των διαθέσιμων βιομηχανικών οικοπέδων. Επιπλέον η ΕΤΒΑ Α.Ε. μας παρείχε πληροφορίες για ΒΙ.ΠΕ. οι οποίες δεν βρίσκονται υπό τη διοίκηση της ΕΤΒΑ Α.Ε., όπως το Ε.Π. Σχιστού, η ΒΙ.ΠΕ. Αστακού, και το ΒΙΟ.ΠΑ. Χανίων.
4. Τα στοιχεία που λάβαμε, για την τελευταία πενταετία 2015 - 2019, ύστερα από επικοινωνία, από τους φορείς των ΟΥΜΕΔ όλης της χώρας. Επισημαίνεται ότι σε ορισμένες περιπτώσεις διαπιστώθηκε ότι ο φορέας διαχείρισης του ΟΥΜΕΔ πρακτικά δεν υπήρχε, με την έννοια ότι δεν λειτουργούν γραφεία με τηλέφωνα και αρχεία, και η επικοινωνία έγινε είτε με κάποιο φυσικό πρόσωπο σε κάποιο κινητό τηλέφωνο είτε σε Δήμους που συχνά συμμετέχουν σε Ε.Π. και ΒΙΟ.ΠΑ. Έτσι προέκυψε το συμπέρασμα ότι κάποιοι ΟΥΜΕΔ υπολειτουργούν. Τέτοια παραδείγματα είναι το ΒΙΟ.ΠΑ. Σερρών, το ΒΙΟ.ΠΑ. Κοζάνης και το ΒΙΟ.ΠΑ. Αγ.Νικολάου Λασιθίου.
5. Στοιχεία από ΦΕΚ, από τα οποία γνωρίζουμε για κάθε ΟΥΜΕΔ αν υπάρχει πολεοδομικό σχέδιο και τότε έγινε αυτό.



6. Ακόμα έχει γίνει έλεγχος από τις εικόνες Google Earth και από τους ορθοφωτοχάρτες της ΕΚΧΑ Α.Ε. για να εξαχθούν όσες πληροφορίες γίνεται για την κατάσταση που βρισκόταν κάθε ΟΥΜΕΔ τη χρονική στιγμή της λήψης κάθε εικόνας.

Μετά τα παραπάνω, η βαθμολογία κάθε Περιφερειακής ενότητας έχει ως ακολούθως:

ΠΕΡΙΦΕΡΕΙΑ	ΠΕΡΙΦΕΡΕΙΑΚΗ ΕΝΟΤΗΤΑ	ΒΑΘΜΟΣ ΕΠΙΛΟΓΗΣ	ΑΙΤΙΟΛΟΓΗΣΗ ΒΑΘΜΟΛΟΓΗΣΗΣ	ΠΡΟΣΘΕΤΟΣ ΒΑΘΜΟΣ	ΑΙΤΙΟΛΟΓΗΣΗ ΠΡΟΣΘΕΤΟΥ ΒΑΘΜΟΥ
ΑΝΑΤ. ΜΑΚΕΔΟΝΙΑΣ ΚΑΙ ΘΡΑΚΗΣ	Δράμας	1	1) ΒΙ.ΠΕ. ΔΡΑΜΑΣ. 2) Μέση ετήσια ποσοστιαία ζήτηση βιομηχ. οικόπεδων: 1,23%	0	
ΑΝΑΤ. ΜΑΚΕΔΟΝΙΑΣ ΚΑΙ ΘΡΑΚΗΣ	Έβρου	1	1) ΒΙ.ΠΕ. ΑΛΕΞΑΝΔΡΟΥΠΟΛΗΣ, ΒΙΟ.ΠΑ. ΟΡΕΣΤΙΑΔΑΣ. 2) Μέση ετήσια ποσοστιαία ζήτηση βιομηχ. οικόπεδων: 0,32%	0	
ΑΝΑΤ. ΜΑΚΕΔΟΝΙΑΣ ΚΑΙ ΘΡΑΚΗΣ	Θάσου	1	Δεν έχει ΟΥΜΕΔ.	0	
ΑΝΑΤ. ΜΑΚΕΔΟΝΙΑΣ ΚΑΙ ΘΡΑΚΗΣ	Καβάλας	1	1) ΒΙ.ΠΕ. ΚΑΒΑΛΑΣ, ΒΙΟ.ΠΑ. ΚΑΒΑΛΑΣ 2) Μέση ετήσια ποσοστιαία ζήτηση βιομηχ. οικόπεδων: 1,07%	0	
ΑΝΑΤ. ΜΑΚΕΔΟΝΙΑΣ ΚΑΙ ΘΡΑΚΗΣ	Ξάνθης	1	1) ΒΙ.ΠΕ. ΞΑΝΘΗΣ 2) Μέση ετήσια ποσοστιαία ζήτηση βιομηχ. οικόπεδων: 0,59%	0	
ΑΝΑΤ. ΜΑΚΕΔΟΝΙΑΣ ΚΑΙ ΘΡΑΚΗΣ	Ροδόπης	1	1) ΒΙ.ΠΕ. ΚΟΜΟΤΗΝΗΣ, ΒΙΟ.ΠΑ. ΣΑΠΩΝ 2) Μέση ετήσια ποσοστιαία ζήτηση βιομηχ. οικόπεδων: 1,70%	0	
ΚΕΝΤΡΙΚΗΣ ΜΑΚΕΔΟΝΙΑΣ	Ημαθίας	2	1) Δεν έχει ΟΥΜΕΔ. 2) Είναι όμορη της Περιφερειακής Ενότητας Θεσσαλονίκης.	1	Ο βαθμός 2 κρίνεται μικρός για να αντιπροσωπεύσει την Περιφερειακή Ενότητα Ημαθίας όπου η παραγωγική και μεταποιητική δραστηριότητα είναι μεγάλη και δεν υπάρχει κάποιος ΟΥΜΕΔ.
ΚΕΝΤΡΙΚΗΣ ΜΑΚΕΔΟΝΙΑΣ	Θεσσαλονίκης	1	1) ΕΠ.ΠΑ. ΘΕΣΣΑΛΟΝΙΚΗΣ (ΚΑΤΩ ΓΕΦΥΡΑΣ), ΒΙ.ΠΑ. ΚΟΥΦΑΛΙΩΝ, ΤΕΧΝΟΠΟΛΗ ΘΕΣΣΑΛΟΝΙΚΗΣ, ΒΙ.ΠΕ. ΘΕΣΣΑΛΟΝΙΚΗΣ (ΣΙΝΔΟΥ) 2) Μέση ετήσια ποσοστιαία ζήτηση βιομηχ. οικόπεδων: 1,59%	1	Ο μικρότερος βαθμός είναι μικρός για να αντιπροσωπεύσει την Περιφερειακή Ενότητα Θεσσαλονίκης όπου υπάρχει μεγάλη βιομηχανική δραστηριότητα και η μεγαλύτερη ΒΙ.ΠΕ. της Ελλάδας (Σίνδου). Ο



ΠΕΡΙΦΕΡΕΙΑ	ΠΕΡΙΦΕΡΕΙΑΚΗ ΕΝΟΤΗΤΑ	ΒΑΘΜΟΣ ΕΠΙΛΟΓΗΣ	ΑΙΤΙΟΛΟΓΗΣΗ ΒΑΘΜΟΛΟΓΗΣΗΣ	ΠΡΟΣΘΕΤΟΣ ΒΑΘΜΟΣ	ΑΙΤΙΟΛΟΓΗΣΗ ΠΡΟΣΘΕΤΟΥ ΒΑΘΜΟΥ
					ρυθμός πωλήσεων έως το 2016 ήταν στο 4.4% και μει
ΚΕΝΤΡΙΚΗΣ ΜΑΚΕΔΟΝΙΑΣ	Κιλκίς	1	1) ΕΠ.ΠΑ. ΚΙΛΚΙΣ 2) Μέση ετήσια ποσοστιαία ζήτηση βιομηχ. οικοπέδων: 1,62%	0	
ΚΕΝΤΡΙΚΗΣ ΜΑΚΕΔΟΝΙΑΣ	Πέλλας	1	1) ΒΙΠΕ ΕΔΕΣΣΑΣ, ΕΠ.ΠΑ. ΠΕΛΛΑΣ 2) Μέση ετήσια ποσοστιαία ζήτηση βιομηχ. οικοπέδων: 0,0%	1	Στο ΕΠ.ΠΑ. ΠΕΛΛΑΣ παρά το γεγονός ότι δεν έχουν κατασκευαστεί τα έργα υποδομής υπάρχουν ήδη δύο μακροχρόνιες ενοικιάσεις για συνολικά 200 στρέμματα και υπάρχει εκδηλωμένο ενδιαφέρον και για τα υπόλοιπα οικοπέδα που θα προκύψουν.
ΚΕΝΤΡΙΚΗΣ ΜΑΚΕΔΟΝΙΑΣ	Πιερίας	1	Το ΒΙΟΠΑ Κατερίνης είναι ανενεργό.	0	
ΚΕΝΤΡΙΚΗΣ ΜΑΚΕΔΟΝΙΑΣ	Σερρών	2	1) ΒΙΠΕ ΣΕΡΡΩΝ, ΒΙΟΠΑ ΣΕΡΡΩΝ 2) Μέση ετήσια ποσοστιαία ζήτηση βιομηχ. οικοπέδων: 2,33%	0	
ΚΕΝΤΡΙΚΗΣ ΜΑΚΕΔΟΝΙΑΣ	Χαλκιδικής	1	1) Ε. Π. ΖΕΡΒΟΧΩΡΙΟΥ 2) Μέση ετήσια ποσοστιαία ζήτηση βιομηχ. οικοπέδων: 0,0%	0	
ΔΥΤΙΚΗΣ ΜΑΚΕΔΟΝΙΑΣ	Γρεβενών	1	Δεν έχει ΟΥΜΕΔ.	0	
ΔΥΤΙΚΗΣ ΜΑΚΕΔΟΝΙΑΣ	Καστοριάς	1	1) ΒΙ.ΠΑ. ΚΑΣΤΟΡΙΑΣ 2) Μέση ετήσια ποσοστιαία ζήτηση βιομηχ. οικοπέδων: 0,0%	0	
ΔΥΤΙΚΗΣ ΜΑΚΕΔΟΝΙΑΣ	Κοζάνης	1	1) ΒΙ.ΠΕ. ΚΟΖΑΝΗΣ, ΒΙΟ.ΠΑ. ΚΟΖΑΝΗΣ, ΒΙΟ.ΠΑ. ΠΤΟΛΕΜΑΪΔΑΣ (ανενεργό) 2) Μέση ετήσια ποσοστιαία ζήτηση βιομηχ. οικοπέδων: 0,0%	0	
ΔΥΤΙΚΗΣ ΜΑΚΕΔΟΝΙΑΣ	Φλωρίνης	1	1) ΒΙ.ΠΕ. ΦΛΩΡΙΝΑΣ 2) Μέση ετήσια ποσοστιαία ζήτηση βιομηχ. οικοπέδων: 0,63%	0	
ΗΠΕΙΡΟΥ	Άρτης	1	Δεν έχει ΟΥΜΕΔ.	0	
ΗΠΕΙΡΟΥ	Θεσπρωτίας	1	1) ΒΙΟ.ΠΑ. Θεσπρωτίας 2) Μέση ετήσια ποσοστιαία ζήτηση βιομηχ. οικοπέδων: 0,0%	0	
ΗΠΕΙΡΟΥ	Ιωαννίνων	1	1) ΒΙ.ΠΕ. Ιωαννίνων 2) Μέση ετήσια ποσοστιαία ζήτηση βιομηχ. οικοπέδων: 1,6%	0	
ΗΠΕΙΡΟΥ	Πρεβέζης	1	1) ΒΙ.ΠΕ. Πρέβεζας 2) Μέση ετήσια ποσοστιαία ζήτηση βιομηχ. οικοπέδων: 0,15%	0	



ΠΕΡΙΦΕΡΕΙΑ	ΠΕΡΙΦΕΡΕΙΑΚΗ ΕΝΟΤΗΤΑ	ΒΑΘΜΟΣ ΕΠΙΛΟΓΗΣ	ΑΙΤΙΟΛΟΓΗΣΗ ΒΑΘΜΟΛΟΓΗΣΗΣ	ΠΡΟΣΘΕΤΟΣ ΒΑΘΜΟΣ	ΑΙΤΙΟΛΟΓΗΣΗ ΠΡΟΣΘΕΤΟΥ ΒΑΘΜΟΥ
ΘΕΣΣΑΛΙΑΣ	Καρδίτσης	1	1) ΒΙ.ΠΕ. ΚΑΡΔΙΤΣΑΣ 2) Μέση ετήσια ποσοστιαία ζήτηση βιομηχ. οικόπεδων: 1,19%	0	
ΘΕΣΣΑΛΙΑΣ	Λαρίσης	2	1) ΒΙ.ΠΕ. ΛΑΡΙΣΑΣ 2) Μέση ετήσια ποσοστιαία ζήτηση βιομηχ. οικόπεδων: 0,4%	1	Πολύ σημαντικές πωλήσεις στη ΒΙ.ΠΕ. Λάρισας, >100στρ και εκδήλωση ενδιαφέροντος για ακόμα εκτάσεις >100 στρ
ΘΕΣΣΑΛΙΑΣ	Μαγνησίας	1	1) ΕΠ.ΠΑ ΒΟΛΟΥ Α, ΒΙ.ΠΕ. ΒΟΛΟΥ Β, ΒΙΟ.ΠΑ. ΒΟΛΟΥ 2) Μέση ετήσια ποσοστιαία ζήτηση βιομηχ. οικόπεδων: 0,75%	1	Το 2016 η ζήτηση ήταν στο 3% ωστόσο τα διαθέσιμα οικόπεδα στο Ε.Π. ΒΟΛΟΥ Α είναι ελάχιστα και με υψηλές τιμές.
ΘΕΣΣΑΛΙΑΣ	Σποράδων	1	Δεν έχει ΟΥΜΕΔ.	0	
ΘΕΣΣΑΛΙΑΣ	Τρικάλων	1	Το ΒΙΠΑ Φαρκαδώνας είναι ανενεργό.	0	
ΙΟΝΙΩΝ ΝΗΣΩΝ	Ζακύνθου	1	Δεν έχει ΟΥΜΕΔ.	0	
ΙΟΝΙΩΝ ΝΗΣΩΝ	Ιθάκης	1	Δεν έχει ΟΥΜΕΔ.	0	
ΙΟΝΙΩΝ ΝΗΣΩΝ	Κερκύρας	1	Δεν έχει ΟΥΜΕΔ.	0	
ΙΟΝΙΩΝ ΝΗΣΩΝ	Κεφαλληνίας	1	1) ΒΙ.ΠΕ. ΑΡΓΟΣΤΟΛΙΟΥ 2) Μέση ετήσια ποσοστιαία ζήτηση βιομηχ. οικόπεδων: 0,0%	1	Δεν υπάρχουν διαθέσιμα οικόπεδα στη ΒΙ.ΠΕ. ΑΡΓΟΣΤΟΛΙΟΥ. Για αυτό το λόγο ο ελάχιστος βαθμός δεν είναι αντιπροσωπευτικός.
ΙΟΝΙΩΝ ΝΗΣΩΝ	Λευκάδος	1	Δεν έχει ΟΥΜΕΔ.	0	
ΔΥΤΙΚΗΣ ΕΛΛΑΔΑΣ	Αιτωλοακαρνανίας	1	1) ΒΙ.ΠΕ. ΑΣΤΑΚΟΥ 2) Μέση ετήσια ποσοστιαία ζήτηση βιομηχ. οικόπεδων: 0,0%	0	
ΔΥΤΙΚΗΣ ΕΛΛΑΔΑΣ	Αχαΐας	2	1) ΒΙ.ΠΕ. ΠΑΤΡΑΣ, ΒΙΟ.ΠΑ. ΠΑΤΡΑΣ 2) Μέση ετήσια ποσοστιαία ζήτηση βιομηχ. οικόπεδων: 2,29%	0	
ΔΥΤΙΚΗΣ ΕΛΛΑΔΑΣ	Ηλείας	1	Δεν έχει ΟΥΜΕΔ.	0	
ΣΤΕΡΕΑΣ ΕΛΛΑΔΑΣ	Βοιωτίας	1	1) ΒΙ.ΠΕ. ΒΟΙΩΤΙΑΣ 2) Μέση ετήσια ποσοστιαία ζήτηση βιομηχ. οικόπεδων: 0,0%	1	Στη ΒΙ.ΠΕ. Βοιωτίας δεν υπάρχουν διαθέσιμα οικόπεδα. Για αυτό το λόγο ο ελάχιστος βαθμός δεν είναι αντιπροσωπευτικός.
ΣΤΕΡΕΑΣ ΕΛΛΑΔΑΣ	Ευβοίας	1	1) ΒΙΟ.ΠΑ. ΧΑΛΚΙΔΑΣ, ΕΠ.ΠΑ. ΜΑΝΤΟΥΔΙΟΥ 2) Μέση ετήσια ποσοστιαία ζήτηση βιομηχ. οικόπεδων: 0,0%	0	
ΣΤΕΡΕΑΣ ΕΛΛΑΔΑΣ	Ευρυτανίας	1	Δεν έχει ΟΥΜΕΔ.	0	
ΣΤΕΡΕΑΣ ΕΛΛΑΔΑΣ	Φθιώτιδος	1	1) ΒΙ.ΠΕ. ΛΑΜΙΑΣ 2) Μέση ετήσια ποσοστιαία ζήτηση βιομηχ. οικόπεδων: 0,47%	0	
ΣΤΕΡΕΑΣ ΕΛΛΑΔΑΣ	Φωκίδας	1	1) ΒΙΟ.ΠΑ. ΑΜΦΙΣΣΑΣ 2) Μέση ετήσια ποσοστιαία ζήτηση βιομηχ. οικόπεδων: 0,31%	0	



ΠΕΡΙΦΕΡΕΙΑ	ΠΕΡΙΦΕΡΕΙΑΚΗ ΕΝΟΤΗΤΑ	ΒΑΘΜΟΣ ΕΠΙΛΟΓΗΣ	ΑΙΤΙΟΛΟΓΗΣΗ ΒΑΘΜΟΛΟΓΗΣΗΣ	ΠΡΟΣΘΕΤΟΣ ΒΑΘΜΟΣ	ΑΙΤΙΟΛΟΓΗΣΗ ΠΡΟΣΘΕΤΟΥ ΒΑΘΜΟΥ
ΑΤΤΙΚΗΣ	Ανατολικής Αττικής	1	1) ΕΠ.ΠΑ. ΚΕΡΑΤΕΑΣ 2) Μέση ετήσια ποσοστιαία ζήτηση βιομηχ. οικοπέδων: 0,80%	1	Η Π.Ε. Ανατολικής Αττικής εμφανίζει μεγάλη συγκέντρωση από ΑΒΣ και μεγάλη βιομηχανική δραστηριότητα. Ο βαθμός 1 κρίνεται μικρός για να αντιπροσωπεύσει το ενδιαφέρον για βιομηχανικές δραστηριότητες που υπάρχει στην περιοχή.
ΑΤΤΙΚΗΣ	Βορείου Τομέα Αθηνών	1	Δεν έχει ΟΥΜΕΔ.	0	
ΑΤΤΙΚΗΣ	Δυτικής Αττικής	2	1) ΕΠ.ΠΑ. ΒΑΜΒΑΚΙΑΣ, ΒΙΟ.ΠΑ. ΑΝΩ ΛΙΟΣΙΩΝ, Ε.Π. Ασπρόπυργου 2) Μέση ετήσια ποσοστιαία ζήτηση βιομηχ. οικοπέδων: 3,12%	1	Παρότι για το ΒΙΟ.ΠΑ. ΑΝΩ ΛΙΟΣΙΩΝ δεν έχουμε σαφή στοιχεία λόγω προβλημάτων με την οργάνωση του φορέα διαχείρισης, γνωρίζουμε από τηλεφωνική επικοινωνία ότι υπάρχει ζήτηση για οικοπέδα παρά τα όποια προβλήματα. Στα Ε.Π. Βαμβακιάς και Ασπ
ΑΤΤΙΚΗΣ	Δυτικού Τομέα Αθηνών	1	Δεν έχει ΟΥΜΕΔ.	0	
ΑΤΤΙΚΗΣ	Κεντρικού Τομέα Αθηνών	1	Δεν έχει ΟΥΜΕΔ.	0	
ΑΤΤΙΚΗΣ	Νήσων	1	Δεν έχει ΟΥΜΕΔ.	0	
ΑΤΤΙΚΗΣ	Νοτίου Τομέα Αθηνών	1	Δεν έχει ΟΥΜΕΔ.	0	
ΑΤΤΙΚΗΣ	Πειραιώς	1	1) ΕΠ.ΠΑ. ΣΧΙΣΤΟΥ 2) Μέση ετήσια ποσοστιαία ζήτηση βιομηχ. οικοπέδων: 0,0%	1	Το ΕΠ.ΠΑ. Σχιστού δεν έχει άλλα διαθέσιμα βιομηχανικά οικοπέδα και ο ελάχιστος βαθμός δεν είναι αντιπροσωπευτικός.
ΠΕΛΟΠΟΝΝΗΣΟΥ	Αργολίδος	2	1) Δεν έχει ΟΥΜΕΔ. 2) Είναι όμορη της Περιφέρειας Αττικής.	-1	Η Π.Ε. Αργολίδας έχει καθαρά τουριστικό και αγροτικό χαρακτήρα. Τυπικά είναι όμορη της Περιφέρειας Αττικής λόγω της περιοχής της Τροιζηνίας. Παρά το γεγονός αυτό δεν προσφέρεται για βιομηχανική ανάπτυξη.
ΠΕΛΟΠΟΝΝΗΣΟΥ	Αρκαδίας	3	1) ΒΙ.ΠΕ. ΤΡΙΠΟΛΗΣ 2) Μέση ετήσια ποσοστιαία ζήτηση βιομηχ. οικοπέδων: 7,25%	1	Τα οικοπέδα στη ΒΙ.ΠΕ. της Τρίπολης έχουν πρακτικά εξαντληθεί - έχουν απομείνει οικοπέδα που για διάφορα αίτια δεν παρουσίαζαν από την αρχή ενδιαφέρον.
ΠΕΛΟΠΟΝΝΗΣΟΥ	Κορινθίας	2	1) Δεν έχει ΟΥΜΕΔ. 2) Είναι όμορη της Περιφέρειας Αττικής.	0	
ΠΕΛΟΠΟΝΝΗΣΟΥ	Λακωνίας	1	Δεν έχει ΟΥΜΕΔ.	0	



ΠΕΡΙΦΕΡΕΙΑ	ΠΕΡΙΦΕΡΕΙΑΚΗ ΕΝΟΤΗΤΑ	ΒΑΘΜΟΣ ΕΠΙΛΟΓΗΣ	ΑΙΤΙΟΛΟΓΗΣΗ ΒΑΘΜΟΛΟΓΗΣΗΣ	ΠΡΟΣΘΕΤΟΣ ΒΑΘΜΟΣ	ΑΙΤΙΟΛΟΓΗΣΗ ΠΡΟΣΘΕΤΟΥ ΒΑΘΜΟΥ
ΠΕΛΟΠΟΝΝΗΣΟΥ	Μεσσηνίας	1	1) ΒΙ.ΠΕ. ΚΑΛΑΜΑΤΑΣ Α, ΒΙ.ΠΕ. ΚΑΛΑΜΑΤΑΣ Β 2) Μέση ετήσια ποσοστιαία ζήτηση βιομηχ. οικοπέδων: 0,34%	0	
ΒΟΡΕΙΟΥ ΑΙΓΑΙΟΥ	Ικαρίας	1	Δεν έχει ΟΥΜΕΔ.	0	
ΒΟΡΕΙΟΥ ΑΙΓΑΙΟΥ	Λέσβου	1	Δεν έχει ΟΥΜΕΔ.	0	
ΒΟΡΕΙΟΥ ΑΙΓΑΙΟΥ	Λήμνου	1	Δεν έχει ΟΥΜΕΔ.	0	
ΒΟΡΕΙΟΥ ΑΙΓΑΙΟΥ	Σάμου	1	Δεν έχει ΟΥΜΕΔ.	0	
ΒΟΡΕΙΟΥ ΑΙΓΑΙΟΥ	Χίου	1	Δεν έχει ΟΥΜΕΔ.	0	
ΝΟΤΙΟΥ ΑΙΓΑΙΟΥ	Άνδρου	1	Δεν έχει ΟΥΜΕΔ.	0	
ΝΟΤΙΟΥ ΑΙΓΑΙΟΥ	Θήρας	1	Δεν έχει ΟΥΜΕΔ.	0	
ΝΟΤΙΟΥ ΑΙΓΑΙΟΥ	Καλύμνου	1	Δεν έχει ΟΥΜΕΔ.	0	
ΝΟΤΙΟΥ ΑΙΓΑΙΟΥ	Καρπάθου	1	Δεν έχει ΟΥΜΕΔ.	0	
ΝΟΤΙΟΥ ΑΙΓΑΙΟΥ	Κέας - Κύθνου	1	Δεν έχει ΟΥΜΕΔ.	0	
ΝΟΤΙΟΥ ΑΙΓΑΙΟΥ	Κω	1	Δεν έχει ΟΥΜΕΔ.	0	
ΝΟΤΙΟΥ ΑΙΓΑΙΟΥ	Μήλου	1	Δεν έχει ΟΥΜΕΔ.	0	
ΝΟΤΙΟΥ ΑΙΓΑΙΟΥ	Μυκόνου	1	Δεν έχει ΟΥΜΕΔ.	0	
ΝΟΤΙΟΥ ΑΙΓΑΙΟΥ	Νάξου	1	Δεν έχει ΟΥΜΕΔ.	0	
ΝΟΤΙΟΥ ΑΙΓΑΙΟΥ	Πάρου	1	Δεν έχει ΟΥΜΕΔ.	0	
ΝΟΤΙΟΥ ΑΙΓΑΙΟΥ	Ρόδου	1	1) ΒΙ.ΠΕ. ΡΟΔΟΥ / ΕΟΜΜΕΧ 2) Μέση ετήσια ποσοστιαία ζήτηση βιομηχ. οικοπέδων: 0,0%	0	
ΝΟΤΙΟΥ ΑΙΓΑΙΟΥ	Σύρου	1	Δεν έχει ΟΥΜΕΔ.	0	
ΝΟΤΙΟΥ ΑΙΓΑΙΟΥ	Τήνου	1	Δεν έχει ΟΥΜΕΔ.	0	
ΚΡΗΤΗΣ	Ηρακλείου	2	1) ΒΙ.ΠΕ. ΗΡΑΚΛΕΙΟΥ, ΒΙΟ.ΠΑ. ΑΝΩΠΟΛΗΣ 2) Μέση ετήσια ποσοστιαία ζήτηση βιομηχ. οικοπέδων: 4,94%	1	Τα οικοπέδα στη ΒΙ.ΠΕ. Ηρακλείου έχουν πρακτικά εξαντληθεί και τα τελευταία - μη προνομιούχα - οικοπέδα πωλούνται σε πολύ υψηλές τιμές.
ΚΡΗΤΗΣ	Λασιθίου	1	1) ΒΙΟ.ΠΑ. Αγ.Νικολάου, ΕΠ.ΠΑ. Ιεράπετρας 2) Μέση ετήσια ποσοστιαία ζήτηση βιομηχ. οικοπέδων: 0,0%	0	
ΚΡΗΤΗΣ	Ρεθύμνης	1	1) ΒΙΟ.ΠΑ. Ρεθύμνου 2) Μέση ετήσια ποσοστιαία ζήτηση βιομηχ. οικοπέδων: 0,0%	0	
ΚΡΗΤΗΣ	Χανίων	1	1) ΒΙΟ.ΠΑ. ΧΑΝΙΩΝ, ΕΠ.ΠΑ. ΧΑΝΙΩΝ 2) Μέση ετήσια ποσοστιαία ζήτηση βιομηχ. οικοπέδων: 0,0%	0	

Μετά την εφαρμογή των Βαθμών βαρύτητας, τελική βαθμολογία της κάθε Περιφερειακής Ενότητας στο Κριτήριο 4: «Ζήτηση βιομηχανικής γης σε ΟΥΜΕΔ» είναι:



ΠΕΡΙΦΕΡΕΙΑ	ΠΕΡΙΦΕΡΕΙΑΚΗ ΕΝΟΤΗΤΑ	ΒΑΡΥΤΗΤΑ ΚΡΙΤΗΡΙΟΥ	ΒΑΘΜΟΣ ΕΠΙΛΟΓΗΣ	ΠΡΟΣΘΕΤΟΣ ΒΑΘΜΟΣ	ΒΑΘΜΟΛΟΓΙΑ ΚΡΙΤΗΡΙΟΥ
ΑΝΑΤ. ΜΑΚΕΔΟΝΙΑΣ ΚΑΙ ΘΡΑΚΗΣ	Δράμας	2	1	0	2
ΑΝΑΤ. ΜΑΚΕΔΟΝΙΑΣ ΚΑΙ ΘΡΑΚΗΣ	Έβρου	2	1	0	2
ΑΝΑΤ. ΜΑΚΕΔΟΝΙΑΣ ΚΑΙ ΘΡΑΚΗΣ	Θάσου	2	1	0	2
ΑΝΑΤ. ΜΑΚΕΔΟΝΙΑΣ ΚΑΙ ΘΡΑΚΗΣ	Καβάλας	2	1	0	2
ΑΝΑΤ. ΜΑΚΕΔΟΝΙΑΣ ΚΑΙ ΘΡΑΚΗΣ	Ξάνθης	2	1	0	2
ΑΝΑΤ. ΜΑΚΕΔΟΝΙΑΣ ΚΑΙ ΘΡΑΚΗΣ	Ροδόπης	2	1	0	2
ΚΕΝΤΡΙΚΗΣ ΜΑΚΕΔΟΝΙΑΣ	Ημαθίας	2	2	1	6
ΚΕΝΤΡΙΚΗΣ ΜΑΚΕΔΟΝΙΑΣ	Θεσσαλονίκης	2	1	1	4
ΚΕΝΤΡΙΚΗΣ ΜΑΚΕΔΟΝΙΑΣ	Κιλκίς	2	1	0	2
ΚΕΝΤΡΙΚΗΣ ΜΑΚΕΔΟΝΙΑΣ	Πέλλας	2	1	1	4
ΚΕΝΤΡΙΚΗΣ ΜΑΚΕΔΟΝΙΑΣ	Πιερίας	2	1	0	2
ΚΕΝΤΡΙΚΗΣ ΜΑΚΕΔΟΝΙΑΣ	Σερρών	2	2	0	4
ΚΕΝΤΡΙΚΗΣ ΜΑΚΕΔΟΝΙΑΣ	Χαλκιδικής	2	1	0	2
ΔΥΤΙΚΗΣ ΜΑΚΕΔΟΝΙΑΣ	Γρεβενών	2	1	0	2
ΔΥΤΙΚΗΣ ΜΑΚΕΔΟΝΙΑΣ	Καστοριάς	2	1	0	2
ΔΥΤΙΚΗΣ ΜΑΚΕΔΟΝΙΑΣ	Κοζάνης	2	1	0	2
ΔΥΤΙΚΗΣ ΜΑΚΕΔΟΝΙΑΣ	Φλωρίνης	2	1	0	2
ΗΠΕΙΡΟΥ	Άρτης	2	1	0	2
ΗΠΕΙΡΟΥ	Θεσπρωτίας	2	1	0	2



ΠΕΡΙΦΕΡΕΙΑ	ΠΕΡΙΦΕΡΕΙΑΚΗ ΕΝΟΤΗΤΑ	ΒΑΡΥΤΗΤΑ ΚΡΙΤΗΡΙΟΥ	ΒΑΘΜΟΣ ΕΠΙΛΟΓΗΣ	ΠΡΟΣΘΕΤΟΣ ΒΑΘΜΟΣ	ΒΑΘΜΟΛΟΓΙΑ ΚΡΙΤΗΡΙΟΥ
ΗΠΕΙΡΟΥ	Ιωαννίνων	2	1	0	2
ΗΠΕΙΡΟΥ	Πρεβέζης	2	1	0	2
ΘΕΣΣΑΛΙΑΣ	Καρδίτσης	2	1	0	2
ΘΕΣΣΑΛΙΑΣ	Λαρίσης	2	2	1	6
ΘΕΣΣΑΛΙΑΣ	Μαγνησίας	2	1	1	4
ΘΕΣΣΑΛΙΑΣ	Σποράδων	2	1	0	2
ΘΕΣΣΑΛΙΑΣ	Τρικάλων	2	1	0	2
ΙΟΝΙΩΝ ΝΗΣΩΝ	Ζακύνθου	2	1	0	2
ΙΟΝΙΩΝ ΝΗΣΩΝ	Ιθάκης	2	1	0	2
ΙΟΝΙΩΝ ΝΗΣΩΝ	Κερκύρας	2	1	0	2
ΙΟΝΙΩΝ ΝΗΣΩΝ	Κεφαλληνίας	2	1	1	4
ΙΟΝΙΩΝ ΝΗΣΩΝ	Λευκάδος	2	1	0	2
ΔΥΤΙΚΗΣ ΕΛΛΑΔΑΣ	Αιτωλοακαρνανίας	2	1	0	2
ΔΥΤΙΚΗΣ ΕΛΛΑΔΑΣ	Αχαΐας	2	2	0	4
ΔΥΤΙΚΗΣ ΕΛΛΑΔΑΣ	Ηλείας	2	1	0	2
ΣΤΕΡΕΑΣ ΕΛΛΑΔΑΣ	Βοιωτίας	2	1	1	4
ΣΤΕΡΕΑΣ ΕΛΛΑΔΑΣ	Ευβοίας	2	1	0	2
ΣΤΕΡΕΑΣ ΕΛΛΑΔΑΣ	Ευρυτανίας	2	1	0	2
ΣΤΕΡΕΑΣ ΕΛΛΑΔΑΣ	Φθιώτιδος	2	1	0	2
ΣΤΕΡΕΑΣ ΕΛΛΑΔΑΣ	Φωκίδας	2	1	0	2
ΑΤΤΙΚΗΣ	Ανατολικής Αττικής	2	1	1	4
ΑΤΤΙΚΗΣ	Βορείου Τομέα Αθηνών	2	1	0	2



ΠΕΡΙΦΕΡΕΙΑ	ΠΕΡΙΦΕΡΕΙΑΚΗ ΕΝΟΤΗΤΑ	ΒΑΡΥΤΗΤΑ ΚΡΙΤΗΡΙΟΥ	ΒΑΘΜΟΣ ΕΠΙΛΟΓΗΣ	ΠΡΟΣΘΕΤΟΣ ΒΑΘΜΟΣ	ΒΑΘΜΟΛΟΓΙΑ ΚΡΙΤΗΡΙΟΥ
ΚΡΗΤΗΣ	Ηρακλείου	2	2	1	6
ΚΡΗΤΗΣ	Λασιθίου	2	1	0	2
ΚΡΗΤΗΣ	Ρεθύμνης	2	1	0	2
ΚΡΗΤΗΣ	Χανίων	2	1	0	2

3.4.5 ΒΑΘΜΟΛΟΓΗΣΗ ΤΟΥ ΚΡΙΤΗΡΙΟΥ 5 «ΔΙΑΘΕΣΙΜΟΤΗΤΑ ΒΙΟΜΗΧΑΝΙΚΗΣ ΓΗΣ ΣΕ ΥΦΙΣΤΑΜΕΝΟΥΣ ΟΥΜΕΔ»

Για την βαθμολόγηση του κριτηρίου 5 «Διαθεσιμότητα βιομηχανικής γης σε υφιστάμενους ΟΥΜΕΔ», σύμφωνα με το άρθρο 2 Υ.Α. Φ/Α.15/3/15056/1115/2013, λαμβάνονται υπ όψη και αξιολογούνται τα ίδια στοιχεία που χρησιμοποιήθηκαν και στο κριτήριο 4. Δηλαδή χρησιμοποιούνται στοιχεία σχετικά με τον αριθμό πωλήσεων βιομηχανικών οικοπέδων σε ΟΥΜΕΔ και στοιχεία σχετικά με τη διαθέσιμη βιομηχανική γη σε ΟΥΜΕΔ για τα έτη από 2015 έως και το 2019. Για το κριτήριο 5, και με αυτά τα στοιχεία, υπολογίζονται τα έτη εξάντλησης της βιομηχανικής γης, δηλαδή των διαθέσιμων προς πώληση οικοπέδων σε υφιστάμενους ΟΥΜΕΔ, σε κάθε Περιφερειακή Ενότητα.

Σύμφωνα με το παραπάνω αποτέλεσμα, οι Περιφερειακές Ενότητες κατατάσσονται σε 4 κατηγορίες και η αντίστοιχη βαθμολογία τους έχει ως εξής:

Κατηγορία 1η:

Οι Περιφερειακές Ενότητες της χώρας που διαθέτουν ΟΥΜΕΔ και για τις οποίες τα έτη εξάντλησης της βιομηχανικής γης είναι λιγότερα από 10 έτη με βάση το μέσο ετήσιο ρυθμό πώλησης της τελευταίας πενταετίας (έτη 2015 – 2019),

βαθμολογούνται με 4

Κατηγορία 2η:



Οι Περιφερειακές Ενότητες της χώρας που διαθέτουν ΟΥΜΕΔ και για τις οποίες τα έτη εξάντλησης της βιομηχανικής γης κυμαίνονται από 10 έως 20, με βάση το μέσο ετήσιο ρυθμό πώλησης της τελευταίας πενταετίας (έτη 2015 – 2019),

βαθμολογούνται με 3

Κατηγορία 3η:

Οι Περιφερειακές Ενότητες της χώρας οι οποίες:

- διαθέτουν ΟΥΜΕΔ και για τις οποίες τα έτη εξάντλησης της βιομηχανικής γης κυμαίνονται από 20 έως 30, με βάση το μέσο ετήσιο ρυθμό πώλησης της τελευταίας πενταετίας (έτη 2015 – 2019) ή
- δεν διαθέτουν ΟΥΜΕΔ αλλά είναι όμορες της Περιφέρειας Αττικής και Περιφερειακής Ενότητας Θεσσαλονίκης

βαθμολογούνται με 2

Κατηγορία 4η:

Οι Περιφερειακές Ενότητες της χώρας που δεν εμπίπτουν σε καμία από τις παραπάνω τρεις κατηγορίες,

βαθμολογούνται με 1.

Για την Βαθμολόγηση του πέμπτου κριτηρίου αξιολογήθηκαν και χρησιμοποιήθηκαν οι ίδιες παραπάνω αναφερόμενες πηγές στοιχείων που χρησιμοποιήθηκαν και για το κριτήριο τέσσερα.

Μετά τα παραπάνω, η βαθμολογία κάθε Περιφερειακής ενότητας έχει ως ακολούθως:

ΠΕΡΙΦΕΡΕΙΑ	ΠΕΡΙΦΕΡΕΙΑΚΗ ΕΝΟΤΗΤΑ	ΒΑΘΜΟΣ ΕΠΙΛΟΓΗΣ	ΑΙΤΙΟΛΟΓΗΣΗ ΒΑΘΜΟΛΟΓΗΣΗΣ	ΠΡΟΣΘΕΤΟΣ ΒΑΘΜΟΣ	ΑΙΤΙΟΛΟΓΗΣΗ ΠΡΟΣΘΕΤΟΥ ΒΑΘΜΟΥ
ΑΝΑΤ. ΜΑΚΕΔΟΝΙΑΣ ΚΑΙ ΘΡΑΚΗΣ	Δράμας	1	1) ΒΙ.ΠΕ. ΔΡΑΜΑΣ. 2) Έτη εξάντλησης βιομηχ. γης 81,28	0	
ΑΝΑΤ. ΜΑΚΕΔΟΝΙΑΣ ΚΑΙ ΘΡΑΚΗΣ	Έβρου	1	1) ΒΙ.ΠΕ. ΑΛΕΞΑΝΔΡΟΥΠΟΛΗΣ, ΒΙΟ.ΠΑ. ΟΡΕΣΤΙΑΔΑΣ. 2) Έτη εξάντλησης βιομηχ. γης 312,52	0	
ΑΝΑΤ. ΜΑΚΕΔΟΝΙΑΣ ΚΑΙ ΘΡΑΚΗΣ	Θάσου	1	Δεν έχει ΟΥΜΕΔ.	0	



ΠΕΡΙΦΕΡΕΙΑ	ΠΕΡΙΦΕΡΕΙΑΚΗ ΕΝΟΤΗΤΑ	ΒΑΘΜΟΣ ΕΠΙΛΟΓΗΣ	ΑΙΤΙΟΛΟΓΗΣΗ ΒΑΘΜΟΛΟΓΗΣΗΣ	ΠΡΟΣΘΕΤΟΣ ΒΑΘΜΟΣ	ΑΙΤΙΟΛΟΓΗΣΗ ΠΡΟΣΘΕΤΟΥ ΒΑΘΜΟΥ
ΑΝΑΤ. ΜΑΚΕΔΟΝΙΑΣ ΚΑΙ ΘΡΑΚΗΣ	Καβάλας	1	1) ΒΙ.ΠΕ. ΚΑΒΑΛΑΣ, ΒΙΟ.ΠΑ. ΚΑΒΑΛΑΣ 2) Έτη εξάντλησης βιομηχ. γης 93,67	0	
ΑΝΑΤ. ΜΑΚΕΔΟΝΙΑΣ ΚΑΙ ΘΡΑΚΗΣ	Ξάνθης	1	1) ΒΙ.ΠΕ. ΞΑΝΘΗΣ 2) Έτη εξάντλησης βιομηχ. γης 170,56	0	
ΑΝΑΤ. ΜΑΚΕΔΟΝΙΑΣ ΚΑΙ ΘΡΑΚΗΣ	Ροδόπης	1	1) ΒΙ.ΠΕ. ΚΟΜΟΤΗΝΗΣ, ΒΙΟ.ΠΑ. ΣΑΠΩΝ 2) Έτη εξάντλησης βιομηχ. γης 58,90	0	
ΚΕΝΤΡΙΚΗΣ ΜΑΚΕΔΟΝΙΑΣ	Ημαθίας	2	1) Δεν έχει ΟΥΜΕΔ. 2) Είναι όμορη της Περιφερειακής Ενότητας Θεσσαλονίκης.	0	
ΚΕΝΤΡΙΚΗΣ ΜΑΚΕΔΟΝΙΑΣ	Θεσσαλονίκης	1	1) ΕΠ.ΠΑ. ΘΕΣΣΑΛΟΝΙΚΗΣ (ΚΑΤΩ ΓΕΦΥΡΑΣ), ΒΙ.ΠΑ. ΚΟΥΦΑΛΙΩΝ, ΤΕΧΝΟΠΟΛΗ ΘΕΣΣΑΛΟΝΙΚΗΣ, ΒΙ.ΠΕ. ΘΕΣΣΑΛΟΝΙΚΗΣ (ΣΙΝΔΟΥ) 2) Έτη εξάντλησης βιομηχ. γης 62,88	1	Πρόσθετος βαθμός: Ο μικρότερος βαθμός είναι μικρός για να αντιπροσωπεύσει την Περιφερειακή Ενότητα Θεσσαλονίκης όπου υπάρχει μεγάλη βιομηχανική δραστηριότητα και η μεγαλύτερη ΒΙ.ΠΕ. της Ελλάδας (Σίνδου). Τα έτη εξάντλησης έως το 2016 ήταν 22.7, ωστόσο ο ρ
ΚΕΝΤΡΙΚΗΣ ΜΑΚΕΔΟΝΙΑΣ	Κιλκίς	1	1) ΕΠ.ΠΑ. ΚΙΛΚΙΣ 2) Έτη εξάντλησης βιομηχ. γης 61,69	0	
ΚΕΝΤΡΙΚΗΣ ΜΑΚΕΔΟΝΙΑΣ	Πέλλας	1	1) ΒΙΠΕ ΕΔΕΣΣΑΣ, ΕΠ.ΠΑ. ΠΕΛΛΑΣ 2) Δεν υπάρχουν πωλήσεις την τελευταία 5ετία και δεν προβλέπεται εξάντληση της βιομηχ. γης.	1	Πρόσθετος βαθμός: Στο ΕΠ.ΠΑ. ΠΕΛΛΑΣ παρά το γεγονός ότι δεν έχουν κατασκευαστεί τα έργα υποδομής υπάρχουν ήδη δύο μακροχρόνιες ενοικιάσεις για συνολικά 200 στρέμματα και υπάρχει εκδηλωμένο ενδιαφέρον και για τα υπόλοιπα οικόπεδα που θα προκύψουν.
ΚΕΝΤΡΙΚΗΣ ΜΑΚΕΔΟΝΙΑΣ	Πιερίας	1	Το ΒΙΟΠΑ Κατερίνης είναι ανενεργό.	0	
ΚΕΝΤΡΙΚΗΣ ΜΑΚΕΔΟΝΙΑΣ	Σερρών	1	1) ΒΙΠΕ ΣΕΡΡΩΝ, ΒΙΟΠΑ ΣΕΡΡΩΝ 2) Έτη εξάντλησης βιομηχ. γης 42,98	0	
ΚΕΝΤΡΙΚΗΣ ΜΑΚΕΔΟΝΙΑΣ	Χαλκιδικής	1	1) Ε. Π. ΖΕΡΒΟΧΩΡΙΟΥ 2) Δεν υπάρχουν πωλήσεις την τελευταία 5ετία και δεν προβλέπεται εξάντληση της βιομηχ. γης.	0	
ΔΥΤΙΚΗΣ ΜΑΚΕΔΟΝΙΑΣ	Γρεβενών	1	Δεν έχει ΟΥΜΕΔ.	0	
ΔΥΤΙΚΗΣ ΜΑΚΕΔΟΝΙΑΣ	Καστοριάς	1	1) ΒΙ.ΠΑ. ΚΑΣΤΟΡΙΑΣ 2) Δεν υπάρχουν πωλήσεις την τελευταία 5ετία και δεν προβλέπεται εξάντληση της βιομηχ. γης.	0	



ΠΕΡΙΦΕΡΕΙΑ	ΠΕΡΙΦΕΡΕΙΑΚΗ ΕΝΟΤΗΤΑ	ΒΑΘΜΟΣ ΕΠΙΛΟΓΗΣ	ΑΙΤΙΟΛΟΓΗΣΗ ΒΑΘΜΟΛΟΓΗΣΗΣ	ΠΡΟΣΘΕΤΟΣ ΒΑΘΜΟΣ	ΑΙΤΙΟΛΟΓΗΣΗ ΠΡΟΣΘΕΤΟΥ ΒΑΘΜΟΥ
ΔΥΤΙΚΗΣ ΜΑΚΕΔΟΝΙΑΣ	Κοζάνης	1	1) ΒΙ.ΠΕ. ΚΟΖΑΝΗΣ, ΒΙΟ.ΠΑ. ΚΟΖΑΝΗΣ, ΒΙΟ.ΠΑ. ΠΤΟΛΕΜΑΪΔΑΣ 2) Δεν υπάρχουν πωλήσεις την τελευταία 5ετία και δεν προβλέπεται εξάντληση της βιομηχ. γης.	0	
ΔΥΤΙΚΗΣ ΜΑΚΕΔΟΝΙΑΣ	Φλωρίνης	1	1) ΒΙ.ΠΕ. ΦΛΩΡΙΝΑΣ 2) Έτη εξάντλησης βιομηχ. γης 158,84	0	
ΗΠΕΙΡΟΥ	Άρτης	1	Δεν έχει ΟΥΜΕΔ.	0	
ΗΠΕΙΡΟΥ	Θεσπρωτίας	1	1) ΒΙΟ.ΠΑ. Θεσπρωτίας 2) Δεν υπάρχουν πωλήσεις την τελευταία 5ετία και δεν προβλέπεται εξάντληση της βιομηχ. γης.	0	
ΗΠΕΙΡΟΥ	Ιωαννίνων	1	1) ΒΙ.ΠΕ. Ιωαννίνων 2) Έτη εξάντλησης βιομηχ. γης 61,42	0	
ΗΠΕΙΡΟΥ	Πρεβέζης	1	1) ΒΙ.ΠΕ. Πρέβεζας 2) Έτη εξάντλησης βιομηχ. γης 665,90	0	
ΘΕΣΣΑΛΙΑΣ	Καρδίτσας	1	1) ΒΙ.ΠΕ. ΚΑΡΔΙΤΣΑΣ 2) Έτη εξάντλησης βιομηχ. γης 83,69	0	
ΘΕΣΣΑΛΙΑΣ	Λαρίσης	1	1) ΒΙ.ΠΕ. ΛΑΡΙΣΑΣ 2) Έτη εξάντλησης βιομηχ. γης 32,05	1	Πολύ σημαντικές πωλήσεις στη ΒΙ.ΠΕ. Λαρίσας, >100στρ και εκδήλωση ενδιαφέροντος για ακόμα εκτάσεις >100 στρ
ΘΕΣΣΑΛΙΑΣ	Μαγνησίας	1	1) ΕΠ.ΠΑ ΒΟΛΟΥ Α, ΒΙ.ΠΕ. ΒΟΛΟΥ Β, ΒΙΟ.ΠΑ. ΒΟΛΟΥ 2) Έτη εξάντλησης βιομηχ. γης 32,2	1	Το 2016 τα έτη εξάντλησης ήταν στο 32,2 ωστόσο τα διαθέσιμα οικόπεδα στο Ε.Π. ΒΟΛΟΥ Α είναι ελάχιστα και με υψηλές τιμές.
ΘΕΣΣΑΛΙΑΣ	Σποράδων	1	Δεν έχει ΟΥΜΕΔ.	0	
ΘΕΣΣΑΛΙΑΣ	Τρικάλων	1	Το ΒΙΠΑ Φαρκαδόνας είναι ανενεργό.	0	
ΙΟΝΙΩΝ ΝΗΣΩΝ	Ζακύνθου	1	Δεν έχει ΟΥΜΕΔ.	0	
ΙΟΝΙΩΝ ΝΗΣΩΝ	Ιθάκης	1	Δεν έχει ΟΥΜΕΔ.	0	
ΙΟΝΙΩΝ ΝΗΣΩΝ	Κερκύρας	1	Δεν έχει ΟΥΜΕΔ.	0	
ΙΟΝΙΩΝ ΝΗΣΩΝ	Κεφαλληνίας	4	1) ΒΙ.ΠΕ. ΑΡΓΟΣΤΟΛΙΟΥ 2) Η βιομηχανική γη στη ΒΙ.ΠΕ. Αργοστολίου έχει εξαντληθεί – έτη εξάντλησης: 0.	-1	Πρόσθετος αρνητικός βαθμός: Η Π.Ε. Κεφαλληνίας χαρακτηρίζεται από τουριστική δραστηριότητα. Οι επιχειρήσεις που βρίσκονται στη ΒΙ.ΠΕ. Αργοστολίου αφορούν σε βιοτεχνίες και υπερτοπικές επαγγελματικές δραστηριότητες όπως συνεργεία και αντιπροσωπίες αυτοκινή
ΙΟΝΙΩΝ ΝΗΣΩΝ	Λευκάδος	1	Δεν έχει ΟΥΜΕΔ.	0	
ΔΥΤΙΚΗΣ ΕΛΛΑΔΑΣ	Αιτωλοακαρνανίας	1	1) ΒΙ.ΠΕ. ΑΣΤΑΚΟΥ 2) Δεν υπάρχουν πωλήσεις την τελευταία 5ετία και δεν προβλέπεται εξάντληση της βιομηχ. γης.	0	
ΔΥΤΙΚΗΣ ΕΛΛΑΔΑΣ	Αχαΐας	1	1) ΒΙ.ΠΕ. ΠΑΤΡΑΣ, ΒΙΟ.ΠΑ. ΠΑΤΡΑΣ	0	



ΠΕΡΙΦΕΡΕΙΑ	ΠΕΡΙΦΕΡΕΙΑΚΗ ΕΝΟΤΗΤΑ	ΒΑΘΜΟΣ ΕΠΙΛΟΓΗΣ	ΑΙΤΙΟΛΟΓΗΣΗ ΒΑΘΜΟΛΟΓΗΣΗΣ	ΠΡΟΣΘΕΤΟΣ ΒΑΘΜΟΣ	ΑΙΤΙΟΛΟΓΗΣΗ ΠΡΟΣΘΕΤΟΥ ΒΑΘΜΟΥ
			2) Έτη εξάντλησης βιομηχ. Γης 43,59		
ΔΥΤΙΚΗΣ ΕΛΛΑΔΑΣ	Ηλείας	1	Δεν έχει ΟΥΜΕΔ.	0	
ΣΤΕΡΕΑΣ ΕΛΛΑΔΑΣ	Βοιωτίας	4	1) ΒΙ.ΠΕ. ΒΟΙΩΤΙΑΣ 2) Η βιομηχανική γη στη ΒΙ.ΠΕ. ΒΟΙΩΤΙΑΣ είχε εξαντληθεί πριν από το 2011 - έτη εξάντλησης: 0.	0	
ΣΤΕΡΕΑΣ ΕΛΛΑΔΑΣ	Ευβοίας	1	1) ΒΙΟ.ΠΑ. ΧΑΛΚΙΔΑΣ, ΕΠ.ΠΑ. ΜΑΝΤΟΥΔΙΟΥ 2) Στους 2 ΟΥΜΕΔ δεν υπάρχουν διαθέσιμα οικόπεδα λόγω μη ετοιμότητας των ΟΥΜΕΔ και συνεπώς η περίπτωση εδώ αντιμετωπίζεται σαν να μην υπήρχαν ΟΥΜΕΔ.	0	
ΣΤΕΡΕΑΣ ΕΛΛΑΔΑΣ	Ευρυτανίας	1	Δεν έχει ΟΥΜΕΔ.	0	
ΣΤΕΡΕΑΣ ΕΛΛΑΔΑΣ	Φθιώτιδος	1	1) ΒΙΟ.ΠΑ. ΑΜΦΙΣΣΑΣ 2) Έτη εξάντλησης βιομηχ. Γης 319,23	0	
ΣΤΕΡΕΑΣ ΕΛΛΑΔΑΣ	Φωκίδας	1	1) ΒΙ.ΠΕ. ΛΑΜΙΑΣ 2) Έτη εξάντλησης βιομηχ. γης 214,35	0	
ΑΤΤΙΚΗΣ	Ανατολικής Αττικής	1	1) ΕΠ.ΠΑ. ΚΕΡΑΤΕΑΣ 2) Έτη εξάντλησης βιομηχ. γης 122,50	0	
ΑΤΤΙΚΗΣ	Βορείου Τομέα Αθηνών	1	Δεν έχει ΟΥΜΕΔ.	0	
ΑΤΤΙΚΗΣ	Δυτικής Αττικής	1	1) ΕΠ.ΠΑ. ΒΑΜΒΑΚΙΑΣ, ΒΙΟ.ΠΑ. ΑΝΩ ΛΙΟΣΙΩΝ, Ε. Π. ΑΣΠΡΟΠΥΡΓΟΥ 2) Έτη εξάντλησης βιομηχ. γης 32,01	1	Πρόσθετος βαθμός: Παρότι για το ΒΙΟ.ΠΑ. ΑΝΩ ΛΙΟΣΙΩΝ δεν έχουμε σαφή στοιχεία λόγω προβλημάτων με την οργάνωση του φορέα διαχείρισης, γνωρίζουμε από τηλεφωνική επικοινωνία ότι υπάρχει ζήτηση για οικόπεδα παρά τα όποια προβλήματα. Στα Ε.Π. Βαμβακιάς και Ασπ
ΑΤΤΙΚΗΣ	Δυτικού Τομέα Αθηνών	1	Δεν έχει ΟΥΜΕΔ.	0	
ΑΤΤΙΚΗΣ	Κεντρικού Τομέα Αθηνών	1	Δεν έχει ΟΥΜΕΔ.	0	
ΑΤΤΙΚΗΣ	Νήσων	1	Δεν έχει ΟΥΜΕΔ.	0	
ΑΤΤΙΚΗΣ	Νοτίου Τομέα Αθηνών	1	Δεν έχει ΟΥΜΕΔ.	0	
ΑΤΤΙΚΗΣ	Πειραιώς	4	1) ΕΠ.ΠΑ. ΣΧΙΣΤΟΥ 2) Η βιομηχανική γη στο ΕΠ.ΠΑ. ΣΧΙΣΤΟΥ έχει εξαντληθεί - έτη εξάντλησης: 0.	0	
ΠΕΛΟΠΟΝΝΗΣΟΥ	Αργολίδος	2	1) Δεν έχει ΟΥΜΕΔ. 2) Είναι όμορη της Περιφέρειας Αττικής.	-1	Πρόσθετος αρνητικός βαθμός: Η Π.Ε. Αργολίδας έχει καθαρά τουριστικό και αγροτικό χαρακτήρα. Τυπικά είναι όμορη της Περιφέρειας Αττικής λόγω της περιοχής της Τροιζηνίας. Παρά το γεγονός



ΠΕΡΙΦΕΡΕΙΑ	ΠΕΡΙΦΕΡΕΙΑΚΗ ΕΝΟΤΗΤΑ	ΒΑΘΜΟΣ ΕΠΙΛΟΓΗΣ	ΑΙΤΙΟΛΟΓΗΣΗ ΒΑΘΜΟΛΟΓΗΣΗΣ	ΠΡΟΣΘΕΤΟΣ ΒΑΘΜΟΣ	ΑΙΤΙΟΛΟΓΗΣΗ ΠΡΟΣΘΕΤΟΥ ΒΑΘΜΟΥ
					αυτό δεν προσφέρεται για βιομηχανική ανάπτυξη.
ΠΕΛΟΠΟΝΝΗΣΟΥ	Αρκαδίας	3	1) ΒΙ.ΠΕ. ΤΡΙΠΟΛΗΣ 2) Έτη εξάντλησης βιομηχ. γης 13,79	1	Πρόσθετος βαθμός: Τα οικόπεδα στη ΒΙ.ΠΕ. της Τρίπολης έχουν πρακτικά εξαντληθεί - έχουν απομείνει οικόπεδα που για διάφορα αίτια δεν παρουσίαζαν από την αρχή ενδιαφέρον.
ΠΕΛΟΠΟΝΝΗΣΟΥ	Κορινθίας	2	1) Δεν έχει ΟΥΜΕΔ. 2) Είναι όμορη της Περιφέρειας Αττικής.	0	
ΠΕΛΟΠΟΝΝΗΣΟΥ	Λακωνίας	1	Δεν έχει ΟΥΜΕΔ.	0	
ΠΕΛΟΠΟΝΝΗΣΟΥ	Μεσσηνίας	1	1) ΒΙ.ΠΕ. ΚΑΛΑΜΑΤΑΣ Α, ΒΙ.ΠΕ. ΚΑΛΑΜΑΤΑΣ Β 2) Έτη εξάντλησης βιομηχ. γης 293,20	0	
ΒΟΡΕΙΟΥ ΑΙΓΑΙΟΥ	Ικαρίας	1	Δεν έχει ΟΥΜΕΔ.	0	
ΒΟΡΕΙΟΥ ΑΙΓΑΙΟΥ	Λέσβου	1	Δεν έχει ΟΥΜΕΔ.	0	
ΒΟΡΕΙΟΥ ΑΙΓΑΙΟΥ	Λήμνου	1	Δεν έχει ΟΥΜΕΔ.	0	
ΒΟΡΕΙΟΥ ΑΙΓΑΙΟΥ	Σάμου	1	Δεν έχει ΟΥΜΕΔ.	0	
ΒΟΡΕΙΟΥ ΑΙΓΑΙΟΥ	Χίου	1	Δεν έχει ΟΥΜΕΔ.	0	
ΝΟΤΙΟΥ ΑΙΓΑΙΟΥ	Άνδρου	1	Δεν έχει ΟΥΜΕΔ.	0	
ΝΟΤΙΟΥ ΑΙΓΑΙΟΥ	Θήρας	1	Δεν έχει ΟΥΜΕΔ.	0	
ΝΟΤΙΟΥ ΑΙΓΑΙΟΥ	Καλύμνου	1	Δεν έχει ΟΥΜΕΔ.	0	
ΝΟΤΙΟΥ ΑΙΓΑΙΟΥ	Καρπάθου	1	Δεν έχει ΟΥΜΕΔ.	0	
ΝΟΤΙΟΥ ΑΙΓΑΙΟΥ	Κέας - Κύθνου	1	Δεν έχει ΟΥΜΕΔ.	0	
ΝΟΤΙΟΥ ΑΙΓΑΙΟΥ	Κω	1	Δεν έχει ΟΥΜΕΔ.	0	
ΝΟΤΙΟΥ ΑΙΓΑΙΟΥ	Μήλου	1	Δεν έχει ΟΥΜΕΔ.	0	
ΝΟΤΙΟΥ ΑΙΓΑΙΟΥ	Μυκόνου	1	Δεν έχει ΟΥΜΕΔ.	0	
ΝΟΤΙΟΥ ΑΙΓΑΙΟΥ	Νάξου	1	Δεν έχει ΟΥΜΕΔ.	0	
ΝΟΤΙΟΥ ΑΙΓΑΙΟΥ	Πάρου	1	Δεν έχει ΟΥΜΕΔ.	0	
ΝΟΤΙΟΥ ΑΙΓΑΙΟΥ	Ρόδου	4	1) ΒΙ.ΠΕ. ΡΟΔΟΥ 2) Στη ΒΙ.ΠΕ. Ρόδου, δεν υπάρχουν διαθέσιμα διαμερίσματα στο κτίριο του ΕΟΜΜΕΧ.	-1	Πρόσθετος αρνητικός βαθμός: Η εξάντληση των διαμερισμάτων στο κτίριο του ΕΟΜΜΕΧ δεν αποτελεί ένδειξη μη διαθεσιμότητας βιομηχανικής γης.
ΝΟΤΙΟΥ ΑΙΓΑΙΟΥ	Σύρου	1	Δεν έχει ΟΥΜΕΔ.	0	
ΝΟΤΙΟΥ ΑΙΓΑΙΟΥ	Τήνου	1	Δεν έχει ΟΥΜΕΔ.	0	
ΚΡΗΤΗΣ	Ηρακλείου	2	1) ΒΙ.ΠΕ. ΗΡΑΚΛΕΙΟΥ, ΒΙΟ.ΠΑ. ΑΝΩΠΟΛΗΣ 2) Έτη εξάντλησης βιομηχ. γης 20,26	1	Πρόσθετος βαθμός: Τα οικόπεδα στη ΒΙ.ΠΕ. Ηρακλείου έχουν πρακτικά εξαντληθεί και τα τελευταία - μη προνομιούχα - οικόπεδα πωλούνται σε πολύ υψηλές τιμές.
ΚΡΗΤΗΣ	Λασιθίου	1	1) ΒΙΟ.ΠΑ. Αγ.Νικολάου, ΕΠ.ΠΑ. Ιεράπετρας 2) Δεν υπάρχουν πωλήσεις την τελευταία 5ετία και δεν	0	



ΠΕΡΙΦΕΡΕΙΑ	ΠΕΡΙΦΕΡΕΙΑΚΗ ΕΝΟΤΗΤΑ	ΒΑΘΜΟΣ ΕΠΙΛΟΓΗΣ	ΑΙΤΙΟΛΟΓΗΣΗ ΒΑΘΜΟΛΟΓΗΣΗΣ	ΠΡΟΣΘΕΤΟΣ ΒΑΘΜΟΣ	ΑΙΤΙΟΛΟΓΗΣΗ ΠΡΟΣΘΕΤΟΥ ΒΑΘΜΟΥ
			προβλέπεται εξάντληση της βιομηχ. γης.		
ΚΡΗΤΗΣ	Ρεθύμνης	4	1) ΒΙΟ.ΠΑ. Ρεθύμνου 2) Η βιομηχανική γη στο ΒΙΟ.ΠΑ. Ρεθύμνου έχει εξαντληθεί - έτη εξάντλησης: 0.	-1	Πρόσθετος αρνητικός βαθμός: στο ΒΙΟ.ΠΑ. Ρεθύμνου δεν υπάρχει ακόμα ανάπτυξη από την άποψη κτιριακών εγκαταστάσεων και παραγωγικών δραστηριοτήτων, παρά το γεγονός ότι τα οικόπεδα πουλήθηκαν γρήγορα. Ενδεχομένως κάποια σχέδια να μην υλοποιηθούν και τα οικόπ
ΚΡΗΤΗΣ	Χανίων	4	1) ΒΙΟ.ΠΑ. ΧΑΝΙΩΝ, ΕΠ.ΠΑ. ΧΑΝΙΩΝ 2) Η βιομηχανική γη στο ΒΙΟ.ΠΑ. Χανίων έχει εξαντληθεί - έτη εξάντλησης: 0. Το ΕΠ.ΠΑ. Χανίων δε λήφθηκε υπόψη επειδή τα έργα υποδομής δεν έχουν ολοκληρωθεί ακόμα.	-1	Πρόσθετος αρνητικός βαθμός: Η εξάντληση των χώρων στα κτίρια του ΒΙΟ.ΠΑ. Χανίων δεν αποτελεί ένδειξη μη διαθεσιμότητας βιομηχανικής γης.

Μετά την εφαρμογή των Βαθμών βαρύτητας, τελική βαθμολογία της κάθε Περιφερειακής Ενότητας στο Κριτήριο 5 «**Διαθεσιμότητα βιομηχανικής γης σε υφιστάμενους ΟΥΜΕΔ**» είναι:

ΠΕΡΙΦΕΡΕΙΑ	ΠΕΡΙΦΕΡΕΙΑΚΗ ΕΝΟΤΗΤΑ	ΒΑΡΥΤΗΤΑ ΚΡΙΤΗΡΙΟΥ	ΒΑΘΜΟΣ ΕΠΙΛΟΓΗΣ	ΠΡΟΣΘΕΤΟΣ ΒΑΘΜΟΣ	ΒΑΘΜΟΛΟΓΙΑ ΚΡΙΤΗΡΙΟΥ
ΑΝΑΤ. ΜΑΚΕΔΟΝΙΑΣ ΚΑΙ ΘΡΑΚΗΣ	Δράμας	1	1	0	1
ΑΝΑΤ. ΜΑΚΕΔΟΝΙΑΣ ΚΑΙ ΘΡΑΚΗΣ	Έβρου	1	1	0	1
ΑΝΑΤ. ΜΑΚΕΔΟΝΙΑΣ ΚΑΙ ΘΡΑΚΗΣ	Θάσου	1	1	0	1
ΑΝΑΤ. ΜΑΚΕΔΟΝΙΑΣ ΚΑΙ ΘΡΑΚΗΣ	Καβάλας	1	1	0	1
ΑΝΑΤ. ΜΑΚΕΔΟΝΙΑΣ ΚΑΙ ΘΡΑΚΗΣ	Ξάνθης	1	1	0	1
ΑΝΑΤ. ΜΑΚΕΔΟΝΙΑΣ ΚΑΙ ΘΡΑΚΗΣ	Ροδόπης	1	1	0	1



ΠΕΡΙΦΕΡΕΙΑ	ΠΕΡΙΦΕΡΕΙΑΚΗ ΕΝΟΤΗΤΑ	ΒΑΡΥΤΗΤΑ ΚΡΙΤΗΡΙΟΥ	ΒΑΘΜΟΣ ΕΠΙΛΟΓΗΣ	ΠΡΟΣΘΕΤΟΣ ΒΑΘΜΟΣ	ΒΑΘΜΟΛΟΓΙΑ ΚΡΙΤΗΡΙΟΥ
ΚΕΝΤΡΙΚΗΣ ΜΑΚΕΔΟΝΙΑΣ	Ημαθίας	1	2	0	2
ΚΕΝΤΡΙΚΗΣ ΜΑΚΕΔΟΝΙΑΣ	Θεσσαλονίκης	1	1	1	2
ΚΕΝΤΡΙΚΗΣ ΜΑΚΕΔΟΝΙΑΣ	Κιλκίς	1	1	0	1
ΚΕΝΤΡΙΚΗΣ ΜΑΚΕΔΟΝΙΑΣ	Πέλλας	1	1	1	2
ΚΕΝΤΡΙΚΗΣ ΜΑΚΕΔΟΝΙΑΣ	Πιερίας	1	1	0	1
ΚΕΝΤΡΙΚΗΣ ΜΑΚΕΔΟΝΙΑΣ	Σερρών	1	1	0	1
ΚΕΝΤΡΙΚΗΣ ΜΑΚΕΔΟΝΙΑΣ	Χαλκιδικής	1	1	0	1
ΔΥΤΙΚΗΣ ΜΑΚΕΔΟΝΙΑΣ	Γρεβενών	1	1	0	1
ΔΥΤΙΚΗΣ ΜΑΚΕΔΟΝΙΑΣ	Καστοριάς	1	1	0	1
ΔΥΤΙΚΗΣ ΜΑΚΕΔΟΝΙΑΣ	Κοζάνης	1	1	0	1
ΔΥΤΙΚΗΣ ΜΑΚΕΔΟΝΙΑΣ	Φλωρίνης	1	1	0	1
ΗΠΕΙΡΟΥ	Άρτης	1	1	0	1
ΗΠΕΙΡΟΥ	Θεσπρωτίας	1	1	0	1
ΗΠΕΙΡΟΥ	Ιωαννίνων	1	1	0	1
ΗΠΕΙΡΟΥ	Πρεβέζης	1	1	0	1
ΘΕΣΣΑΛΙΑΣ	Καρδίτσας	1	1	0	1
ΘΕΣΣΑΛΙΑΣ	Λαρίσης	1	1	1	2
ΘΕΣΣΑΛΙΑΣ	Μαγνησίας	1	1	1	2
ΘΕΣΣΑΛΙΑΣ	Σποράδων	1	1	0	1
ΘΕΣΣΑΛΙΑΣ	Τρικάλων	1	1	0	1
ΙΟΝΙΩΝ ΝΗΣΩΝ	Ζακύνθου	1	1	0	1
ΙΟΝΙΩΝ ΝΗΣΩΝ	Ιθάκης	1	1	0	1
ΙΟΝΙΩΝ ΝΗΣΩΝ	Κερκύρας	1	1	0	1
ΙΟΝΙΩΝ ΝΗΣΩΝ	Κεφαλληνίας	1	4	-1	3
ΙΟΝΙΩΝ ΝΗΣΩΝ	Λευκάδος	1	1	0	1
ΔΥΤΙΚΗΣ ΕΛΛΑΔΑΣ	Αιτωλοακαρνανίας	1	1	0	1



ΠΕΡΙΦΕΡΕΙΑ	ΠΕΡΙΦΕΡΕΙΑΚΗ ΕΝΟΤΗΤΑ	ΒΑΡΥΤΗΤΑ ΚΡΙΤΗΡΙΟΥ	ΒΑΘΜΟΣ ΕΠΙΛΟΓΗΣ	ΠΡΟΣΘΕΤΟΣ ΒΑΘΜΟΣ	ΒΑΘΜΟΛΟΓΙΑ ΚΡΙΤΗΡΙΟΥ
ΔΥΤΙΚΗΣ ΕΛΛΑΔΑΣ	Αχαΐας	1	1	0	1
ΔΥΤΙΚΗΣ ΕΛΛΑΔΑΣ	Ηλείας	1	1	0	1
ΣΤΕΡΕΑΣ ΕΛΛΑΔΑΣ	Βοιωτίας	1	4	0	4
ΣΤΕΡΕΑΣ ΕΛΛΑΔΑΣ	Ευβοίας	1	1	0	1
ΣΤΕΡΕΑΣ ΕΛΛΑΔΑΣ	Ευρυτανίας	1	1	0	1
ΣΤΕΡΕΑΣ ΕΛΛΑΔΑΣ	Φθιώτιδος	1	1	0	1
ΣΤΕΡΕΑΣ ΕΛΛΑΔΑΣ	Φωκίδας	1	1	0	1
ΑΤΤΙΚΗΣ	Ανατολικής Αττικής	1	1	0	1
ΑΤΤΙΚΗΣ	Βορείου Τομέα Αθηνών	1	1	0	1
ΑΤΤΙΚΗΣ	Δυτικής Αττικής	1	1	1	2
ΑΤΤΙΚΗΣ	Δυτικού Τομέα Αθηνών	1	1	0	1
ΑΤΤΙΚΗΣ	Κεντρικού Τομέα Αθηνών	1	1	0	1
ΑΤΤΙΚΗΣ	Νήσων	1	1	0	1
ΑΤΤΙΚΗΣ	Νοτίου Τομέα Αθηνών	1	1	0	1
ΑΤΤΙΚΗΣ	Πειραιώς	1	4	0	4
ΠΕΛΟΠΟΝΝΗΣΟΥ	Αργολίδος	1	2	-1	1
ΠΕΛΟΠΟΝΝΗΣΟΥ	Αρκαδίας	1	3	1	4
ΠΕΛΟΠΟΝΝΗΣΟΥ	Κορινθίας	1	2	0	2
ΠΕΛΟΠΟΝΝΗΣΟΥ	Λακωνίας	1	1	0	1
ΠΕΛΟΠΟΝΝΗΣΟΥ	Μεσσηνίας	1	1	0	1
ΒΟΡΕΙΟΥ ΑΙΓΑΙΟΥ	Ικαρίας	1	1	0	1
ΒΟΡΕΙΟΥ ΑΙΓΑΙΟΥ	Λέσβου	1	1	0	1
ΒΟΡΕΙΟΥ ΑΙΓΑΙΟΥ	Λήμνου	1	1	0	1
ΒΟΡΕΙΟΥ ΑΙΓΑΙΟΥ	Σάμου	1	1	0	1
ΒΟΡΕΙΟΥ ΑΙΓΑΙΟΥ	Χίου	1	1	0	1
ΝΟΤΙΟΥ ΑΙΓΑΙΟΥ	Άνδρου	1	1	0	1
ΝΟΤΙΟΥ ΑΙΓΑΙΟΥ	Θήρας	1	1	0	1
ΝΟΤΙΟΥ ΑΙΓΑΙΟΥ	Καλύμνου	1	1	0	1
ΝΟΤΙΟΥ ΑΙΓΑΙΟΥ	Καρπάθου	1	1	0	1
ΝΟΤΙΟΥ ΑΙΓΑΙΟΥ	Κέας - Κύθνου	1	1	0	1



ΠΕΡΙΦΕΡΕΙΑ	ΠΕΡΙΦΕΡΕΙΑΚΗ ΕΝΟΤΗΤΑ	ΒΑΡΥΤΗΤΑ ΚΡΙΤΗΡΙΟΥ	ΒΑΘΜΟΣ ΕΠΙΛΟΓΗΣ	ΠΡΟΣΘΕΤΟΣ ΒΑΘΜΟΣ	ΒΑΘΜΟΛΟΓΙΑ ΚΡΙΤΗΡΙΟΥ
ΝΟΤΙΟΥ ΑΙΓΑΙΟΥ	Κω	1	1	0	1
ΝΟΤΙΟΥ ΑΙΓΑΙΟΥ	Μήλου	1	1	0	1
ΝΟΤΙΟΥ ΑΙΓΑΙΟΥ	Μυκόνου	1	1	0	1
ΝΟΤΙΟΥ ΑΙΓΑΙΟΥ	Νάξου	1	1	0	1
ΝΟΤΙΟΥ ΑΙΓΑΙΟΥ	Πάρου	1	1	0	1
ΝΟΤΙΟΥ ΑΙΓΑΙΟΥ	Ρόδου	1	4	-1	3
ΝΟΤΙΟΥ ΑΙΓΑΙΟΥ	Σύρου	1	1	0	1
ΝΟΤΙΟΥ ΑΙΓΑΙΟΥ	Τήνου	1	1	0	1
ΚΡΗΤΗΣ	Ηρακλείου	1	2	1	3
ΚΡΗΤΗΣ	Λασιθίου	1	1	0	1
ΚΡΗΤΗΣ	Ρεθύμνης	1	4	-1	3
ΚΡΗΤΗΣ	Χανίων	1	4	-1	3

3.4.6 ΒΑΘΜΟΛΟΓΗΣΗ ΤΟΥ ΚΡΙΤΗΡΙΟΥ 6 «ΕΞΥΠΗΡΕΤΗΣΗ ΑΠΟ ΔΙΚΤΥΟ ΦΥΣΙΚΟΥ ΑΕΡΙΟΥ»

Για την βαθμολόγηση του κριτηρίου 6 «Εξυπηρέτηση από δίκτυο φυσικού Αερίου» σύμφωνα με το άρθρο 2 Υ.Α. Φ/Α.15/3/15056/1115/2013, λαμβάνεται και αξιολογείται ένα επί της ουσίας στοιχείο και συγκεκριμένα το εάν διέρχεται από την Π.Ε. αγωγός φυσικού αερίου υψηλής ή μέσης πίεσης η όχι.

Η κατηγορίες των Περιφερειακών ενοτήτων είναι τελικά δύο και είναι η εξής:

Κατηγορία 1η:

Οι Περιφερειακές Ενότητες της χώρας από τις οποίες διέρχεται αγωγός φυσικού αερίου υψηλής ή μέσης πίεσης **βαθμολογούνται με 4**

Κατηγορία 2η:

Όλες οι υπόλοιπες Περιφερειακές Ενότητες **βαθμολογούνται με 3**



Για την Βαθμολόγηση του έκτου κριτηρίου αξιολογήθηκαν και χρησιμοποιήθηκαν στοιχεία του δικτύου από την ΔΕΣΦΑ ΑΕ και η τελική βαθμολογία του κριτηρίου αυτού ανά Περιφερειακή Ενότητα παρουσιάζεται στον παρακάτω πίνακα:

ΠΕΡΙΦΕΡΕΙΑ	ΠΕΡΙΦΕΡΕΙΑΚΗ ΕΝΟΤΗΤΑ	ΒΑΡΥΤΗΤΑ ΚΡΙΤΗΡΙΟΥ	ΒΑΘΜΟΣ ΕΠΙΛΟΓΗΣ	ΠΡΟΣΘΕΤΟΣ ΒΑΘΜΟΣ	ΒΑΘΜΟΛΟΓΙΑ ΚΡΙΤΗΡΙΟΥ
ΑΝΑΤ. ΜΑΚΕΔΟΝΙΑΣ ΚΑΙ ΘΡΑΚΗΣ	Δράμας	1	4	0	4
ΑΝΑΤ. ΜΑΚΕΔΟΝΙΑΣ ΚΑΙ ΘΡΑΚΗΣ	Έβρου	1	4	0	4
ΑΝΑΤ. ΜΑΚΕΔΟΝΙΑΣ ΚΑΙ ΘΡΑΚΗΣ	Θάσου	1	3	0	3
ΑΝΑΤ. ΜΑΚΕΔΟΝΙΑΣ ΚΑΙ ΘΡΑΚΗΣ	Καβάλας	1	4	0	4
ΑΝΑΤ. ΜΑΚΕΔΟΝΙΑΣ ΚΑΙ ΘΡΑΚΗΣ	Ξάνθης	1	4	0	4
ΑΝΑΤ. ΜΑΚΕΔΟΝΙΑΣ ΚΑΙ ΘΡΑΚΗΣ	Ροδόπης	1	4	0	4
ΚΕΝΤΡΙΚΗΣ ΜΑΚΕΔΟΝΙΑΣ	Ημαθίας	1	4	0	4
ΚΕΝΤΡΙΚΗΣ ΜΑΚΕΔΟΝΙΑΣ	Θεσσαλονίκης	1	4	0	4
ΚΕΝΤΡΙΚΗΣ ΜΑΚΕΔΟΝΙΑΣ	Κιλκίς	1	4	0	4
ΚΕΝΤΡΙΚΗΣ ΜΑΚΕΔΟΝΙΑΣ	Πέλλας	1	3	0	3
ΚΕΝΤΡΙΚΗΣ ΜΑΚΕΔΟΝΙΑΣ	Πιερίας	1	4	0	4
ΚΕΝΤΡΙΚΗΣ ΜΑΚΕΔΟΝΙΑΣ	Σερρών	1	4	0	4
ΚΕΝΤΡΙΚΗΣ ΜΑΚΕΔΟΝΙΑΣ	Χαλκιδικής	1	3	0	3
ΔΥΤΙΚΗΣ ΜΑΚΕΔΟΝΙΑΣ	Γρεβενών	1	3	0	3
ΔΥΤΙΚΗΣ ΜΑΚΕΔΟΝΙΑΣ	Καστοριάς	1	3	0	3
ΔΥΤΙΚΗΣ ΜΑΚΕΔΟΝΙΑΣ	Κοζάνης	1	3	0	3
ΔΥΤΙΚΗΣ ΜΑΚΕΔΟΝΙΑΣ	Φλωρίνης	1	3	0	3
ΗΠΕΙΡΟΥ	Άρτης	1	3	0	3
ΗΠΕΙΡΟΥ	Θεσπρωτίας	1	3	0	3
ΗΠΕΙΡΟΥ	Ιωαννίνων	1	3	0	3
ΗΠΕΙΡΟΥ	Πρεβέζης	1	3	0	3
ΘΕΣΣΑΛΙΑΣ	Καρδίτσας	1	4	0	4
ΘΕΣΣΑΛΙΑΣ	Λαρίσης	1	4	0	4
ΘΕΣΣΑΛΙΑΣ	Μαγνησίας	1	4	0	4
ΘΕΣΣΑΛΙΑΣ	Σποράδων	1	3	0	3
ΘΕΣΣΑΛΙΑΣ	Τρικάλων	1	4	0	4
ΙΟΝΙΩΝ ΝΗΣΩΝ	Ζακύνθου	1	3	0	3
ΙΟΝΙΩΝ ΝΗΣΩΝ	Ιθάκης	1	3	0	3
ΙΟΝΙΩΝ ΝΗΣΩΝ	Κερκύρας	1	3	0	3
ΙΟΝΙΩΝ ΝΗΣΩΝ	Κεφαλληνίας	1	3	0	3
ΙΟΝΙΩΝ ΝΗΣΩΝ	Λευκάδος	1	3	0	3
ΔΥΤΙΚΗΣ ΕΛΛΑΔΑΣ	Αιτωλοακαρνανίας	1	3	0	3
ΔΥΤΙΚΗΣ ΕΛΛΑΔΑΣ	Αχαΐας	1	3	0	3
ΔΥΤΙΚΗΣ ΕΛΛΑΔΑΣ	Ηλείας	1	3	0	3



ΠΕΡΙΦΕΡΕΙΑ	ΠΕΡΙΦΕΡΕΙΑΚΗ ΕΝΟΤΗΤΑ	ΒΑΡΥΤΗΤΑ ΚΡΙΤΗΡΙΟΥ	ΒΑΘΜΟΣ ΕΠΙΛΟΓΗΣ	ΠΡΟΣΘΕΤΟΣ ΒΑΘΜΟΣ	ΒΑΘΜΟΛΟΓΙΑ ΚΡΙΤΗΡΙΟΥ
ΣΤΕΡΕΑΣ ΕΛΛΑΔΑΣ	Βοιωτίας	1	4	0	4
ΣΤΕΡΕΑΣ ΕΛΛΑΔΑΣ	Ευβοίας	1	4	0	4
ΣΤΕΡΕΑΣ ΕΛΛΑΔΑΣ	Ευρυτανίας	1	3	0	3
ΣΤΕΡΕΑΣ ΕΛΛΑΔΑΣ	Φθιώτιδος	1	4	0	4
ΣΤΕΡΕΑΣ ΕΛΛΑΔΑΣ	Φωκίδας	1	3	0	3
ΑΤΤΙΚΗΣ	Ανατολικής Αττικής	1	4	0	4
ΑΤΤΙΚΗΣ	Βορείου Τομέα Αθηνών	1	4	0	4
ΑΤΤΙΚΗΣ	Δυτικής Αττικής	1	4	0	4
ΑΤΤΙΚΗΣ	Δυτικού Τομέα Αθηνών	1	4	0	4
ΑΤΤΙΚΗΣ	Κεντρικού Τομέα Αθηνών	1	4	0	4
ΑΤΤΙΚΗΣ	Νήσων	1	4	0	4
ΑΤΤΙΚΗΣ	Νοτίου Τομέα Αθηνών	1	4	0	4
ΑΤΤΙΚΗΣ	Πειραιώς	1	4	0	4
ΠΕΛΟΠΟΝΝΗΣΟΥ	Αργολίδας	1	4	0	4
ΠΕΛΟΠΟΝΝΗΣΟΥ	Αρκαδίας	1	4	0	4
ΠΕΛΟΠΟΝΝΗΣΟΥ	Κορινθίας	1	4	0	4
ΠΕΛΟΠΟΝΝΗΣΟΥ	Λακωνίας	1	3	0	3
ΠΕΛΟΠΟΝΝΗΣΟΥ	Μεσσηνίας	1	3	0	3
ΒΟΡΕΙΟΥ ΑΙΓΑΙΟΥ	Ικαρίας	1	3	0	3
ΒΟΡΕΙΟΥ ΑΙΓΑΙΟΥ	Λέσβου	1	3	0	3
ΒΟΡΕΙΟΥ ΑΙΓΑΙΟΥ	Λήμνου	1	3	0	3
ΒΟΡΕΙΟΥ ΑΙΓΑΙΟΥ	Σάμου	1	3	0	3
ΒΟΡΕΙΟΥ ΑΙΓΑΙΟΥ	Χίου	1	3	0	3
ΝΟΤΙΟΥ ΑΙΓΑΙΟΥ	Άνδρου	1	3	0	3
ΝΟΤΙΟΥ ΑΙΓΑΙΟΥ	Θήρας	1	3	0	3
ΝΟΤΙΟΥ ΑΙΓΑΙΟΥ	Καλύμνου	1	3	0	3
ΝΟΤΙΟΥ ΑΙΓΑΙΟΥ	Καρπάθου	1	3	0	3
ΝΟΤΙΟΥ ΑΙΓΑΙΟΥ	Κέας - Κύθνου	1	3	0	3
ΝΟΤΙΟΥ ΑΙΓΑΙΟΥ	Κω	1	3	0	3
ΝΟΤΙΟΥ ΑΙΓΑΙΟΥ	Μήλου	1	3	0	3
ΝΟΤΙΟΥ ΑΙΓΑΙΟΥ	Μυκόνου	1	3	0	3
ΝΟΤΙΟΥ ΑΙΓΑΙΟΥ	Νάξου	1	3	0	3
ΝΟΤΙΟΥ ΑΙΓΑΙΟΥ	Πάρου	1	3	0	3
ΝΟΤΙΟΥ ΑΙΓΑΙΟΥ	Ρόδου	1	3	0	3
ΝΟΤΙΟΥ ΑΙΓΑΙΟΥ	Σύρου	1	3	0	3
ΝΟΤΙΟΥ ΑΙΓΑΙΟΥ	Τήνου	1	3	0	3
ΚΡΗΤΗΣ	Ηρακλείου	1	3	0	3
ΚΡΗΤΗΣ	Λασιθίου	1	3	0	3
ΚΡΗΤΗΣ	Ρεθύμνης	1	3	0	3
ΚΡΗΤΗΣ	Χανίων	1	3	0	3



3.4.7 ΒΑΘΜΟΛΟΓΗΣΗ ΤΟΥ ΚΡΙΤΗΡΙΟΥ 7 «ΠΕΡΙΒΑΛΛΟΝΤΙΚΑ ΠΡΟΒΛΗΜΑΤΑ ΣΤΗΝ ΠΕΡΙΟΧΗ ΤΗΣ ΑΒΣ»

Για το κριτήριο αυτό η βαθμολογία δεν θα αφορά το σύνολο της Περιφερειακής ενότητας αλλά την κάθε ΑΒΣ ξεχωριστά. Αυτό είναι αναγκαίο γιατί οι ΑΒΣ παρουσιάζουν μεγάλες διαφοροποιήσεις ως προς τα περιβαλλοντικά προβλήματα που προκαλούν και η ενοποίηση τους σε επίπεδο περιφερικής ενότητας θα οδηγούσε σε στρεβλώσεις μη επιτρεπτές.

Οι 4 κατηγορίες στις οποίες κατατάσσονται οι εκτάσεις ΑΒΣ είναι:

Κατηγορία 1η:

Οι εκτάσεις ΑΒΣ για τις οποίες υπάρχουν έγγραφα Ευρωπαϊκών, Ελληνικών ή Δικαστικών Αρχών που αποδεικνύουν προβλήματα ρύπανσης στην περιοχή της ΑΒΣ και επιπλέον υπάρχουν διοικητικές πράξεις υποχρεωτικής μετεγκατάστασης επιχειρήσεων εγκατεστημένων στην ΑΒΣ για περιβαλλοντικούς λόγους,
βαθμολογούνται με 4

Κατηγορία 2η:

Οι εκτάσεις ΑΒΣ για τις οποίες υπάρχουν έγγραφα Ελληνικών ή Δικαστικών Αρχών που αποδεικνύουν προβλήματα ρύπανσης στην περιοχή της ΑΒΣ και επιπλέον υπάρχουν διοικητικές πράξεις υποχρεωτικής μετεγκατάστασης επιχειρήσεων εγκατεστημένων στην ΑΒΣ για περιβαλλοντικούς λόγους,
βαθμολογούνται με 3

Κατηγορία 3η:

Οι εκτάσεις ΑΒΣ για τις οποίες υπάρχουν έγγραφα Δικαστικών Αρχών που αποδεικνύουν προβλήματα ρύπανσης στην περιοχή της ΑΒΣ και επιπλέον υπάρχουν διοικητικές πράξεις υποχρεωτικής μετεγκατάστασης επιχειρήσεων εγκατεστημένων στην ΑΒΣ για περιβαλλοντικούς λόγους,
βαθμολογούνται με 2



Κατηγορία 4η:

Οι εκτάσεις ΑΒΣ, για τις οποίες υπάρχουν διοικητικές πράξεις υποχρεωτικής μετεγκατάστασης επιχειρήσεων εγκατεστημένων στην ΑΒΣ για περιβαλλοντικούς λόγους,

βαθμολογούνται με 1.

Επειδή δεν τηρείται κάποια βάση δεδομένων με τις δικαστικές ή διοικητικές αποφάσεις που αφορούν επιβολή προστίμων και καταδίκες για περιβαλλοντικούς λόγους η εφαρμογή του κριτηρίου αυτού παρουσιάζει δυσκολίες και απαίτησε, επικοινωνία με τις Υπηρεσίες Περιβάλλοντος των αντίστοιχων Περιφερειακών Ενοτήτων, αναζήτηση στοιχείων από το «διαύγεια» την «νόμος» και άλλους δικτυακούς τόπους και φυσικά επικοινωνία με πολλές από τις επιχειρήσεις για επιβεβαίωση ή απόρριψη πληροφοριών που είχαν συγκεντρωθεί.

Η βαθμολογία παρουσιάζεται στον ακόλουθο πίνακα.

Βαθμολογία ανά περιοχή ΑΒΣ

Α/Α	ΚΩΔΙΚΟΣ ΠΟΛΥΓΩΝΟΥ ΑΒΣ	ΟΤΑ - ΘΕΣΗ				ΕΜΒΑΔΟ ΕΚΤΑΣΗΣ ΑΒΣ (ΣΤΡΕΜΜΑΤΑ)	ΒΑΘΜΟΛΟΓΙΑ ΠΕΡΙΒΑΛΛΟΝΤΙΚΑ ΠΡΟΒΛΗΜΑΤΑ
		ΠΕΡΙΦΕΡΕΙΑ	ΠΕΡΙΦΕΡΕΙΑΚΗ ΕΝΟΤΗΤΑ	ΔΗΜΟΣ ΚΑΛΛΙΚΡΑΤΗ	ΤΟΠΩΝΥΜΙΟ		
1	ΑΒΣ - 01001	ΑΝΑΤΟΛΙΚΗΣ ΜΑΚΕΔΟΝΙΑΣ ΚΑΙ ΘΡΑΚΗΣ	ΕΒΡΟΥ	ΟΡΕΣΤΙΑΔΟΣ	ΒΥΣΣΑ	129	1
2	ΑΒΣ - 01002	ΑΝΑΤΟΛΙΚΗΣ ΜΑΚΕΔΟΝΙΑΣ ΚΑΙ ΘΡΑΚΗΣ	ΕΒΡΟΥ	ΑΛΕΞΑΝΔΡΟΥΠΟΛΗΣ	ΑΛΕΞΑΝΔΡΟΥΠΟΛΗ (Α)	397	2
3	ΑΒΣ - 01003	ΑΝΑΤΟΛΙΚΗΣ ΜΑΚΕΔΟΝΙΑΣ ΚΑΙ ΘΡΑΚΗΣ	ΕΒΡΟΥ	ΑΛΕΞΑΝΔΡΟΥΠΟΛΗΣ	ΑΛΕΞΑΝΔΡΟΥΠΟΛΗ (Β)	759	2
4	ΑΒΣ - 01004	ΑΝΑΤΟΛΙΚΗΣ ΜΑΚΕΔΟΝΙΑΣ ΚΑΙ ΘΡΑΚΗΣ	ΡΟΔΟΠΗΣ	ΚΟΜΟΤΗΝΗΣ	ΚΟΜΟΤΗΝΗ (Α)	157	1
5	ΑΒΣ - 01005	ΑΝΑΤΟΛΙΚΗΣ ΜΑΚΕΔΟΝΙΑΣ ΚΑΙ ΘΡΑΚΗΣ	ΡΟΔΟΠΗΣ	ΚΟΜΟΤΗΝΗΣ	ΚΟΜΟΤΗΝΗ (Β)	37	1
6	ΑΒΣ - 01006	ΑΝΑΤΟΛΙΚΗΣ ΜΑΚΕΔΟΝΙΑΣ ΚΑΙ ΘΡΑΚΗΣ	ΡΟΔΟΠΗΣ	ΚΟΜΟΤΗΝΗΣ	ΚΟΜΟΤΗΝΗ (Γ)	74	1
7	ΑΒΣ - 01007	ΑΝΑΤΟΛΙΚΗΣ ΜΑΚΕΔΟΝΙΑΣ ΚΑΙ ΘΡΑΚΗΣ	ΞΑΝΘΗΣ	ΑΒΔΗΡΩΝ	ΜΑΓΙΚΟ	686	1



Α/Α	ΚΩΔΙΚΟΣ ΠΟΛΥΓΩΝΟΥ ΑΒΣ	ΟΤΑ - ΘΕΣΗ				ΕΜΒΑΔΟ ΕΚΤΑΣΗΣ ΑΒΣ (ΣΤΡΕΜΜΑΤΑ)	ΒΑΘΜΟΛΟΓΙΑ ΠΕΡΙΒΑΛΛΟΝΤΙΚΑ ΠΡΟΒΛΗΜΑΤΑ
		ΠΕΡΙΦΕΡΕΙΑ	ΠΕΡΙΦΕΡΕΙΑΚΗ ΕΝΟΤΗΤΑ	ΔΗΜΟΣ ΚΑΛΛΙΚΡΑΤΗ	ΤΟΠΩΝΥΜΙΟ		
8	ΑΒΣ - 01008	ΑΝΑΤΟΛΙΚΗΣ ΜΑΚΕΔΟΝΙΑΣ ΚΑΙ ΘΡΑΚΗΣ	ΞΑΝΘΗΣ	ΞΑΝΘΗΣ	ΕΥΜΟΙΡΟ	1792	2
9	ΑΒΣ - 01009	ΑΝΑΤΟΛΙΚΗΣ ΜΑΚΕΔΟΝΙΑΣ ΚΑΙ ΘΡΑΚΗΣ	ΞΑΝΘΗΣ	ΞΑΝΘΗΣ	ΞΑΝΘΗ	899	2
10	ΑΒΣ - 01013	ΑΝΑΤΟΛΙΚΗΣ ΜΑΚΕΔΟΝΙΑΣ ΚΑΙ ΘΡΑΚΗΣ	ΚΑΒΑΛΑΣ	ΚΑΒΑΛΑΣ	ΑΜΥΓΔΑΛΕΩΝΑΣ	977	1
11	ΑΒΣ - 01014	ΑΝΑΤΟΛΙΚΗΣ ΜΑΚΕΔΟΝΙΑΣ ΚΑΙ ΘΡΑΚΗΣ	ΔΡΑΜΑΣ	ΔΡΑΜΑΣ	ΔΡΑΜΑ	230	1
12	ΑΒΣ - 01015	ΑΝΑΤΟΛΙΚΗΣ ΜΑΚΕΔΟΝΙΑΣ ΚΑΙ ΘΡΑΚΗΣ	ΔΡΑΜΑΣ	ΠΡΟΣΟΤΣΑΝΗΣ	ΠΡΟΣΟΤΣΑΝΗ	3196	1
13	ΑΒΣ - 01016	ΑΝΑΤΟΛΙΚΗΣ ΜΑΚΕΔΟΝΙΑΣ ΚΑΙ ΘΡΑΚΗΣ	ΡΟΔΟΠΗΣ	ΚΟΜΟΤΗΝΗΣ	ΚΟΜΟΤΗΝΗ (Δ)	1018	1
14	ΑΒΣ - 02001	ΚΕΝΤΡΙΚΗΣ ΜΑΚΕΔΟΝΙΑΣ	ΣΕΡΡΩΝ	ΔΗΜΟΣ ΣΕΡΡΩΝ	ΣΕΡΡΕΣ	235	1
15	ΑΒΣ - 02002	ΚΕΝΤΡΙΚΗΣ ΜΑΚΕΔΟΝΙΑΣ	ΧΑΛΚΙΔΙΚΗΣ	ΝΕΑΣ ΠΡΟΠΟΝΤΙΔΑΣ	ΝΕΑ ΤΡΙΓΛΙΑ	142	1
16	ΑΒΣ - 02003	ΚΕΝΤΡΙΚΗΣ ΜΑΚΕΔΟΝΙΑΣ	ΧΑΛΚΙΔΙΚΗΣ	ΝΕΑΣ ΠΡΟΠΟΝΤΙΔΑΣ	ΛΑΚΚΩΜΑ	3985	1
17	ΑΒΣ - 02004	ΚΕΝΤΡΙΚΗΣ ΜΑΚΕΔΟΝΙΑΣ	ΘΕΣΣΑΛΟΝΙΚΗΣ	ΘΕΡΜΗΣ	ΘΕΡΜΗ	2138	1
18	ΑΒΣ - 02005	ΚΕΝΤΡΙΚΗΣ ΜΑΚΕΔΟΝΙΑΣ	ΘΕΣΣΑΛΟΝΙΚΗΣ	ΘΕΡΜΗΣ	ΚΑΤΩ ΣΧΟΛΑΡΙ	97	1
19	ΑΒΣ - 02006	ΚΕΝΤΡΙΚΗΣ ΜΑΚΕΔΟΝΙΑΣ	ΘΕΣΣΑΛΟΝΙΚΗΣ	ΘΕΡΜΗΣ	ΝΕΟ ΡΥΣΙΟ	1388	1
20	ΑΒΣ - 02007	ΚΕΝΤΡΙΚΗΣ ΜΑΚΕΔΟΝΙΑΣ	ΘΕΣΣΑΛΟΝΙΚΗΣ	ΠΥΛΑΙΑΣ-ΧΟΡΤΙΑΤΗ	ΘΕΡΜΗ	174	1
21	ΑΒΣ - 02008	ΚΕΝΤΡΙΚΗΣ ΜΑΚΕΔΟΝΙΑΣ	ΘΕΣΣΑΛΟΝΙΚΗΣ	ΛΑΓΚΑΔΑ	ΚΑΒΑΛΑΡΙ	1877	1
22	ΑΒΣ - 02009	ΚΕΝΤΡΙΚΗΣ ΜΑΚΕΔΟΝΙΑΣ	ΘΕΣΣΑΛΟΝΙΚΗΣ	ΛΑΓΚΑΔΑ	ΛΑΓΥΝΑ	695	1
23	ΑΒΣ - 02010	ΚΕΝΤΡΙΚΗΣ ΜΑΚΕΔΟΝΙΑΣ	ΘΕΣΣΑΛΟΝΙΚΗΣ	ΩΡΑΙΟΚΑΣΤΡΟΥ	ΛΗΤΗ	574	1
24	ΑΒΣ - 02021	ΚΕΝΤΡΙΚΗΣ ΜΑΚΕΔΟΝΙΑΣ	ΘΕΣΣΑΛΟΝΙΚΗΣ	ΩΡΑΙΟΚΑΣΤΡΟΥ	ΩΡΑΙΟΚΑΣΤΡΟ-ΚΑΛΟΧΩΡΙ	42537	3
25	ΑΒΣ - 02029	ΚΕΝΤΡΙΚΗΣ ΜΑΚΕΔΟΝΙΑΣ	ΘΕΣΣΑΛΟΝΙΚΗΣ	ΧΑΛΚΗΔΟΝΟΣ	ΑΓΧΙΑΛΟΣ	6084	3
26	ΑΒΣ - 02011	ΚΕΝΤΡΙΚΗΣ ΜΑΚΕΔΟΝΙΑΣ	ΚΙΛΚΙΣ	ΚΙΛΚΙΣ	ΚΙΛΚΙΣ	317	1
27	ΑΒΣ - 02012	ΚΕΝΤΡΙΚΗΣ ΜΑΚΕΔΟΝΙΑΣ	ΚΙΛΚΙΣ	ΠΑΙΟΝΙΑΣ	ΝΕΑ ΚΑΒΑΛΑ	452	1
28	ΑΒΣ - 02013	ΚΕΝΤΡΙΚΗΣ ΜΑΚΕΔΟΝΙΑΣ	ΚΙΛΚΙΣ	ΠΑΙΟΝΙΑΣ	ΑΞΙΟΥΠΟΛΗ	949	1
29	ΑΒΣ - 02014	ΚΕΝΤΡΙΚΗΣ ΜΑΚΕΔΟΝΙΑΣ	ΚΙΛΚΙΣ	ΠΑΙΟΝΙΑΣ	ΓΟΡΓΟΠΗ	99	1
30	ΑΒΣ - 02015	ΚΕΝΤΡΙΚΗΣ ΜΑΚΕΔΟΝΙΑΣ	ΚΙΛΚΙΣ	ΠΑΙΟΝΙΑΣ	ΑΣΠΡΟΣ	501	1
31	ΑΒΣ - 02030	ΚΕΝΤΡΙΚΗΣ ΜΑΚΕΔΟΝΙΑΣ	ΚΙΛΚΙΣ	ΚΙΛΚΙΣ	ΝΕΑ ΣΑΝΤΑ	8697	1
32	ΑΒΣ - 02016	ΚΕΝΤΡΙΚΗΣ ΜΑΚΕΔΟΝΙΑΣ	ΠΕΛΛΑΣ	ΠΕΛΛΑΣ	ΓΙΑΝΝΙΤΣΑ (Α)	1979	2
33	ΑΒΣ - 02017	ΚΕΝΤΡΙΚΗΣ ΜΑΚΕΔΟΝΙΑΣ	ΠΕΛΛΑΣ	ΠΕΛΛΑΣ	ΓΙΑΝΝΙΤΣΑ (Β)	1743	1
34	ΑΒΣ - 02022	ΚΕΝΤΡΙΚΗΣ ΜΑΚΕΔΟΝΙΑΣ	ΠΕΛΛΑΣ	ΣΚΥΔΡΑΣ	ΣΚΥΔΡΑ	1128	2



Α/Α	ΚΩΔΙΚΟΣ ΠΟΛΥΓΩΝΟΥ ΑΒΣ	ΟΤΑ - ΘΕΣΗ				ΕΜΒΑΔΟ ΕΚΤΑΣΗΣ ΑΒΣ (ΣΤΡΕΜΜΑΤΑ)	ΒΑΘΜΟΛΟΓΙΑ ΠΕΡΙΒΑΛΛΟΝΤΙΚΑ ΠΡΟΒΛΗΜΑΤΑ
		ΠΕΡΙΦΕΡΕΙΑ	ΠΕΡΙΦΕΡΕΙΑΚΗ ΕΝΟΤΗΤΑ	ΔΗΜΟΣ ΚΑΛΛΙΚΡΑΤΗ	ΤΟΠΩΝΥΜΙΟ		
35	ΑΒΣ - 02023	ΚΕΝΤΡΙΚΗΣ ΜΑΚΕΔΟΝΙΑΣ	ΠΕΛΛΑΣ	ΣΚΥΔΡΑΣ	ΜΑΥΡΟΒΟΥΝΙ	2163	1
36	ΑΒΣ - 02018	ΚΕΝΤΡΙΚΗΣ ΜΑΚΕΔΟΝΙΑΣ	ΗΜΑΘΙΑΣ	ΝΑΟΥΣΑΣ	ΝΑΟΥΣΑ	4396	1
37	ΑΒΣ - 02019	ΚΕΝΤΡΙΚΗΣ ΜΑΚΕΔΟΝΙΑΣ	ΗΜΑΘΙΑΣ	ΑΛΕΞΑΝΔΡΕΙΑΣ	ΑΛΕΞΑΝΔΡΕΙΑ	1002	1
38	ΑΒΣ - 02020	ΚΕΝΤΡΙΚΗΣ ΜΑΚΕΔΟΝΙΑΣ	ΗΜΑΘΙΑΣ	ΝΑΟΥΣΑΣ	ΚΟΠΑΝΟΣ	186	1
39	ΑΒΣ - 02024	ΚΕΝΤΡΙΚΗΣ ΜΑΚΕΔΟΝΙΑΣ	ΗΜΑΘΙΑΣ	ΒΕΡΟΙΑΣ	ΠΑΤΡΙΔΑ	1723	1
40	ΑΒΣ - 02025	ΚΕΝΤΡΙΚΗΣ ΜΑΚΕΔΟΝΙΑΣ	ΗΜΑΘΙΑΣ	ΒΕΡΟΙΑΣ	ΜΑΚΡΟΧΩΡΙ	1181	2
41	ΑΒΣ - 02026	ΚΕΝΤΡΙΚΗΣ ΜΑΚΕΔΟΝΙΑΣ	ΗΜΑΘΙΑΣ	ΒΕΡΟΙΑΣ	ΚΟΥΛΟΥΡΑ	490	1
42	ΑΒΣ - 02027	ΚΕΝΤΡΙΚΗΣ ΜΑΚΕΔΟΝΙΑΣ	ΗΜΑΘΙΑΣ	ΒΕΡΟΙΑΣ	ΒΕΡΟΙΑ	1489	2
43	ΑΒΣ - 02028	ΚΕΝΤΡΙΚΗΣ ΜΑΚΕΔΟΝΙΑΣ	ΗΜΑΘΙΑΣ	ΑΛΕΞΑΝΔΡΕΙΑΣ	ΠΛΑΤΥ	2394	2
44	ΑΒΣ-03001	ΔΥΤΙΚΗΣ ΜΕΚΕΔΟΝΙΑΣ	ΓΡΕΒΕΝΩΝ	ΓΡΕΒΕΝΩΝ	ΓΡΕΒΕΝΑ	114	1
45	ΑΒΣ - 04001	ΗΠΕΙΡΟΥ	ΙΩΑΝΝΙΝΩΝ	ΙΩΑΝΝΙΤΩΝ	ΙΩΑΝΝΙΝΑ	255	1
46	ΑΒΣ - 04002	ΗΠΕΙΡΟΥ	ΑΡΤΑΣ	ΑΡΤΑΙΩΝ	ΚΑΛΑΜΙΑ	288	1
47	ΑΒΣ - 04003	ΗΠΕΙΡΟΥ	ΑΡΤΑΣ	ΑΡΤΑΙΩΝ	ΦΙΛΙΠΠΙΑΔΑ	1408	1
48	ΑΒΣ - 04004	ΗΠΕΙΡΟΥ	ΠΡΕΒΕΖΑΣ	ΖΗΡΟΥ	ΝΕΑ ΚΕΡΑΣΟΥΝΤΑ	252	1
49	ΑΒΣ - 05001	ΘΕΣΣΑΛΙΑΣ	ΜΑΓΝΗΣΙΑΣ	ΒΟΛΟΥ	ΒΟΛΟΣ	204	1
50	ΑΒΣ - 05002	ΘΕΣΣΑΛΙΑΣ	ΜΑΓΝΗΣΙΑΣ	ΒΟΛΟΥ	ΚΟΓΙΑΤΙΚΑ	93	1
51	ΑΒΣ - 05003	ΘΕΣΣΑΛΙΑΣ	ΜΑΓΝΗΣΙΑΣ	ΒΟΛΟΥ	ΚΑΚΚΑΒΟΣ	1758	1
52	ΑΒΣ - 05004	ΘΕΣΣΑΛΙΑΣ	ΜΑΓΝΗΣΙΑΣ	ΒΟΛΟΥ	ΣΕΣΚΛΟ	1270	1
53	ΑΒΣ - 05005	ΘΕΣΣΑΛΙΑΣ	ΜΑΓΝΗΣΙΑΣ	ΑΛΜΥΡΟΥ	ΑΜΑΛΙΑΠΟΛΗ	264	1
54	ΑΒΣ - 05006	ΘΕΣΣΑΛΙΑΣ	ΜΑΓΝΗΣΙΑΣ	ΑΛΜΥΡΟΥ	ΧΟΡΟΣΤΑΣΙ (Α)	1731	1
55	ΑΒΣ - 05007	ΘΕΣΣΑΛΙΑΣ	ΜΑΓΝΗΣΙΑΣ	ΑΛΜΥΡΟΥ	ΧΟΡΟΣΤΑΣΙ (Β)	108	1
56	ΑΒΣ - 05008	ΘΕΣΣΑΛΙΑΣ	ΛΑΡΙΣΑΣ	ΚΙΛΕΛΕΡ	ΝΙΚΑΙΑ	1776	1
57	ΑΒΣ - 05009	ΘΕΣΣΑΛΙΑΣ	ΛΑΡΙΣΑΣ	ΚΙΛΕΡΕΡ	ΜΕΛΙΣΣΟΧΩΡΙ (Α)	581	1
58	ΑΒΣ - 05010	ΘΕΣΣΑΛΙΑΣ	ΛΑΡΙΣΑΣ	ΚΙΛΕΛΕΡ	ΜΕΛΙΣΣΟΧΩΡΙ (Β)	416	1
59	ΑΒΣ - 05011	ΘΕΣΣΑΛΙΑΣ	ΛΑΡΙΣΑΣ	ΚΙΛΕΛΕΡ	ΟΜΟΡΦΟΧΩΡΙ	7268	1
60	ΑΒΣ - 05012	ΘΕΣΣΑΛΙΑΣ	ΛΑΡΙΣΑΣ	ΛΑΡΙΣΑΙΩΝ	ΓΙΑΝΝΟΥΛΗ (Α)	213	1
61	ΑΒΣ - 05013	ΘΕΣΣΑΛΙΑΣ	ΛΑΡΙΣΑΣ	ΤΥΡΝΑΒΟΥ	ΓΙΑΝΝΟΥΛΗ (Β)	178	1
62	ΑΒΣ - 05014	ΘΕΣΣΑΛΙΑΣ	ΤΡΙΚΑΛΩΝ	ΤΡΙΚΚΑΙΩΝ	ΚΗΠΑΚΙ	71	1
63	ΑΒΣ - 05015	ΘΕΣΣΑΛΙΑΣ	ΤΡΙΚΑΛΩΝ	ΤΡΙΚΚΑΙΩΝ	ΜΕΓΑΛΟΧΩΡΙ	842	1
64	ΑΒΣ - 05016	ΘΕΣΣΑΛΙΑΣ	ΚΑΡΔΙΤΣΑΣ	ΚΑΡΔΙΤΣΑΣ	ΠΡΟΔΡΟΜΟΣ	471	1
65	ΑΒΣ - 05017	ΘΕΣΣΑΛΙΑΣ	ΚΑΡΔΙΤΣΑΣ	ΚΑΡΔΙΤΣΑΣ	ΑΓ. ΘΕΟΔΩΡΟΣ	1010	1
66	ΑΒΣ - 06001	ΙΟΝΙΩΝ ΝΗΣΩΝ	ΚΕΦΑΛΗΝΙΑΣ	ΚΕΦΑΛΗΝΙΑΣ	ΑΡΓΟΣΤΟΛΙ	175	1
67	ΑΒΣ - 06002	ΙΟΝΙΩΝ ΝΗΣΩΝ	ΖΑΚΥΝΘΟΥ	ΖΑΚΥΝΘΟΥ	ΚΑΛΛΙΤΕΡΟΣ	776	1
68	ΑΒΣ - 07001	ΔΥΤΙΚΗΣ ΕΛΛΑΔΑΣ	ΑΙΤΩΛΟΑΚΑΡΝΑΝΙΑΣ	ΑΓΡΙΝΙΟΥ	ΑΚΡΟΠΟΤΑΜΟΣ	105	1
69	ΑΒΣ -07002	ΔΥΤΙΚΗΣ ΕΛΛΑΔΑΣ	ΑΙΤΩΛΟΑΚΑΡΝΑΝΙΑΣ	ΑΓΡΙΝΙΟΥ	ΧΑΛΙΚΙ	2247	1
70	ΑΒΣ -07004	ΔΥΤΙΚΗΣ ΕΛΛΑΔΑΣ	ΑΧΑΪΑΣ	ΑΙΓΙΑΛΕΙΑΣ	ΑΙΓΙΟ (Α)	2937	2



Α/Α	ΚΩΔΙΚΟΣ ΠΟΛΥΓΩΝΟΥ ΑΒΣ	ΟΤΑ - ΘΕΣΗ				ΕΜΒΑΔΟ ΕΚΤΑΣΗΣ ΑΒΣ (ΣΤΡΕΜΜΑΤΑ)	ΒΑΘΜΟΛΟΓΙΑ ΠΕΡΙΒΑΛΛΟΝΤΙΚΑ ΠΡΟΒΛΗΜΑΤΑ
		ΠΕΡΙΦΕΡΕΙΑ	ΠΕΡΙΦΕΡΕΙΑΚΗ ΕΝΟΤΗΤΑ	ΔΗΜΟΣ ΚΑΛΛΙΚΡΑΤΗ	ΤΟΠΩΝΥΜΙΟ		
71	ΑΒΣ -07005	ΔΥΤΙΚΗΣ ΕΛΛΑΔΑΣ	ΑΧΑΪΑΣ	ΑΙΓΙΛΕΙΑΣ	ΑΙΓΙΟ - ΑΥΡΑ	73	1
72	ΑΒΣ -07006	ΔΥΤΙΚΗΣ ΕΛΛΑΔΑΣ	ΑΧΑΪΑΣ	ΑΙΓΙΛΕΙΑΣ	ΑΙΓΙΟ (Β)	312	1
73	ΑΒΣ -07007	ΔΥΤΙΚΗΣ ΕΛΛΑΔΑΣ	ΑΧΑΪΑΣ	ΠΑΤΡΕΩΝ	ΤΙΤΑΝ	1620	1
74	ΑΒΣ -07008	ΔΥΤΙΚΗΣ ΕΛΛΑΔΑΣ	ΑΧΑΪΑΣ	ΠΑΤΡΑΙΩΝ	ΠΛΑΤΑΝΙ	747	1
75	ΑΒΣ -07009	ΔΥΤΙΚΗΣ ΕΛΛΑΔΑΣ	ΑΧΑΪΑΣ	ΠΑΤΡΕΩΝ	ΘΕΡΙΑΝΟ	462	1
76	ΑΒΣ -07010	ΔΥΤΙΚΗΣ ΕΛΛΑΔΑΣ	ΑΧΑΪΑΣ	ΔΥΤΙΚΗΣ ΑΧΑΪΑΣ	ΚΑΤΩ ΑΛΙΣΣΟΣ	113	1
77	ΑΒΣ - 08001	ΣΤΕΡΕΑΣ ΕΛΛΑΔΑΣ	ΦΘΙΩΤΙΔΑΣ	ΛΑΜΙΕΩΝ	ΡΟΔΙΤΣΑ	68	1
78	ΑΒΣ - 08002	ΣΤΕΡΕΑΣ ΕΛΛΑΔΑΣ	ΒΟΙΩΤΙΑΣ	ΤΑΝΑΓΡΑΣ	ΣΧΗΜΑΤΑΡΙ (Α)	584	3
79	ΑΒΣ - 08003	ΣΤΕΡΕΑΣ ΕΛΛΑΔΑΣ	ΒΟΙΩΤΙΑΣ	ΤΑΝΑΓΡΑΣ	ΣΧΗΜΑΤΑΡΙ (Β)	1783	3
80	ΑΒΣ - 08004	ΣΤΕΡΕΑΣ ΕΛΛΑΔΑΣ	ΒΟΙΩΤΙΑΣ	ΤΑΝΑΓΡΑΣ	ΣΧΗΜΑΤΑΡΙ (Γ)	5631	3
81	ΑΒΣ - 08005	ΣΤΕΡΕΑΣ ΕΛΛΑΔΑΣ	ΕΥΒΟΙΑΣ	ΧΑΛΚΙΔΕΩΝ	ΕΛΕΩΝΑΣ	3675	2
82	ΑΒΣ - 08006	ΣΤΕΡΕΑΣ ΕΛΛΑΔΑΣ	ΒΟΙΩΤΙΑΣ	ΘΗΒΑΙΩΝ	ΘΗΒΑ (Α)	22664	2
83	ΑΒΣ - 08008	ΣΤΕΡΕΑΣ ΕΛΛΑΔΑΣ	ΦΘΙΩΤΙΔΑΣ	ΛΟΚΡΩΝ	ΤΡΑΓΑΝΑ (Α)	235	1
84	ΑΒΣ - 08009	ΣΤΕΡΕΑΣ ΕΛΛΑΔΑΣ	ΦΘΙΩΤΙΔΑΣ	ΛΟΚΡΩΝ	ΤΡΑΓΑΝΑ (Β)	157	1
85	ΑΒΣ - 08010	ΣΤΕΡΕΑΣ ΕΛΛΑΔΑΣ	ΦΘΙΩΤΙΔΑΣ	ΛΟΚΡΩΝ	ΣΚΑΛΑ	86	1
86	ΑΒΣ - 08011	ΣΤΕΡΕΑΣ ΕΛΛΑΔΑΣ	ΦΘΙΩΤΙΔΑΣ	ΛΟΚΡΩΝ	ΑΤΑΛΑΝΤΗ	206	1
87	ΑΒΣ - 08012	ΣΤΕΡΕΑΣ ΕΛΛΑΔΑΣ	ΦΘΙΩΤΙΔΑΣ	ΜΩΛΟΥ-ΑΓΙΟΥ ΚΩΝΣΤΑΝΤΙΝΟΥ	ΛΟΓΓΟΣ	138	1
88	ΑΒΣ - 08013	ΣΤΕΡΕΑΣ ΕΛΛΑΔΑΣ	ΦΘΙΩΤΙΔΑΣ	ΛΑΜΙΕΩΝ	ΛΑΜΙΑ (Α)	94	1
89	ΑΒΣ - 08014	ΣΤΕΡΕΑΣ ΕΛΛΑΔΑΣ	ΦΘΙΩΤΙΔΑΣ	ΛΑΜΙΕΩΝ	ΛΑΜΙΑ (Β)	542	1
90	ΑΒΣ - 08015	ΣΤΕΡΕΑΣ ΕΛΛΑΔΑΣ	ΦΘΙΩΤΙΔΑΣ	ΣΤΥΛΙΔΑΣ	ΑΧΛΑΔΙ	310	1
91	ΑΒΣ - 08017	ΣΤΕΡΕΑΣ ΕΛΛΑΔΑΣ	ΦΘΙΩΤΙΔΑΣ	ΣΤΥΛΙΔΑΣ	ΒΑΘΥΚΟΙΛΟ	146	1
92	ΑΒΣ - 08018	ΣΤΕΡΕΑΣ ΕΛΛΑΔΑΣ	ΒΟΙΩΤΙΑΣ	ΘΗΒΑΙΩΝ	ΘΗΒΑ (Β)	308	1
93	ΑΒΣ - 08019	ΣΤΕΡΕΑΣ ΕΛΛΑΔΑΣ	ΒΟΙΩΤΙΑΣ	ΘΗΒΑΙΩΝ	ΘΗΒΑ (Γ)	2666	1
94	ΑΒΣ - 08020	ΣΤΕΡΕΑΣ ΕΛΛΑΔΑΣ	ΒΟΙΩΤΙΑΣ	ΑΛΙΑΡΤΟΥ	ΑΛΙΑΡΤΟΣ (Α)	149	1
95	ΑΒΣ - 08021	ΣΤΕΡΕΑΣ ΕΛΛΑΔΑΣ	ΒΟΙΩΤΙΑΣ	ΑΛΙΑΡΤΟΥ	ΑΛΙΑΡΤΟΣ (Β)	52	1
96	ΑΒΣ - 08022	ΣΤΕΡΕΑΣ ΕΛΛΑΔΑΣ	ΒΟΙΩΤΙΑΣ	ΘΗΒΑΙΩΝ	ΒΑΓΙΑ	174	1
97	ΑΒΣ - 08023	ΣΤΕΡΕΑΣ ΕΛΛΑΔΑΣ	ΒΟΙΩΤΙΑΣ	ΘΗΒΑΙΩΝ	ΑΜΠΕΛΟΧΩΡΙ	104	1
98	ΑΒΣ - 08024	ΣΤΕΡΕΑΣ ΕΛΛΑΔΑΣ	ΒΟΙΩΤΙΑΣ	ΤΑΝΑΓΡΑΣ	ΑΡΜΑ (Α)	69	1
99	ΑΒΣ - 08025	ΣΤΕΡΕΑΣ ΕΛΛΑΔΑΣ	ΒΟΙΩΤΙΑΣ	ΤΑΝΑΓΡΑΣ	ΑΡΜΑ (Β)	273	1
100	ΑΒΣ - 08026	ΣΤΕΡΕΑΣ ΕΛΛΑΔΑΣ	ΕΥΒΟΙΑΣ	ΧΑΛΚΙΔΕΩΝ	ΚΑΛΟΧΩΡΙ	86	1



Α/Α	ΚΩΔΙΚΟΣ ΠΟΛΥΓΩΝΟΥ ΑΒΣ	ΟΤΑ - ΘΕΣΗ				ΕΜΒΑΔΟ ΕΚΤΑΣΗΣ ΑΒΣ (ΣΤΡΕΜΜΑΤΑ)	ΒΑΘΜΟΛΟΓΙΑ ΠΕΡΙΒΑΛΛΟΝΤΙΚΑ ΠΡΟΒΛΗΜΑΤΑ
		ΠΕΡΙΦΕΡΕΙΑ	ΠΕΡΙΦΕΡΕΙΑΚΗ ΕΝΟΤΗΤΑ	ΔΗΜΟΣ ΚΑΛΛΙΚΡΑΤΗ	ΤΟΠΩΝΥΜΙΟ		
101	ΑΒΣ - 08027	ΣΤΕΡΕΑΣ ΕΛΛΑΔΑΣ	ΕΥΒΟΙΑΣ	ΧΑΛΚΙΔΕΩΝ	ΒΑΣΙΛΙΚΟ (Α)	159	1
102	ΑΒΣ - 08028	ΣΤΕΡΕΑΣ ΕΛΛΑΔΑΣ	ΕΥΒΟΙΑΣ	ΧΑΛΚΙΔΕΩΝ	ΞΗΡΟΒΡΥΣΗ (Α)	481	1
103	ΑΒΣ - 08029	ΣΤΕΡΕΑΣ ΕΛΛΑΔΑΣ	ΕΥΒΟΙΑΣ	ΧΑΛΚΙΔΕΩΝ	ΞΗΡΟΒΡΥΣΗ (Β)	1930	1
104	ΑΒΣ - 08030	ΣΤΕΡΕΑΣ ΕΛΛΑΔΑΣ	ΒΟΙΩΤΙΑΣ	ΛΕΙΒΑΔΕΩΝ	ΛΕΙΒΑΔΙΑ (Α)	323	1
105	ΑΒΣ - 08031	ΣΤΕΡΕΑΣ ΕΛΛΑΔΑΣ	ΒΟΙΩΤΙΑΣ	ΛΕΙΒΑΔΕΩΝ	ΛΕΙΒΑΔΙΑ (Β)	1543	1
106	ΑΒΣ - 08032	ΣΤΕΡΕΑΣ ΕΛΛΑΔΑΣ	ΦΩΚΙΑΣ	ΔΕΛΦΩΝ	ΣΤΑΘΜΟΣ ΜΠΡΑΛΟΥ	96	1
107	ΑΒΣ - 08033	ΣΤΕΡΕΑΣ ΕΛΛΑΔΑΣ	ΕΥΒΟΙΑΣ	ΧΑΛΚΙΔΕΩΝ	ΒΑΣΙΛΙΚΟ (Β)	730	1
108	ΑΒΣ - 08034	ΣΤΕΡΕΑΣ ΕΛΛΑΔΑΣ	ΕΥΒΟΙΑΣ	ΧΑΛΚΙΔΕΩΝ	ΒΑΣΙΛΙΚΟ (Γ)	320	1
109	ΑΒΣ - 08035	ΣΤΕΡΕΑΣ ΕΛΛΑΔΑΣ	ΕΥΒΟΙΑΣ	ΔΙΡΦΥΩΝ-ΜΕΣΣΑΠΙΩΝ	ΨΑΧΝΑ-ΚΑΣΤΕΛΑ	605	1
110	ΑΒΣ - 08037	ΣΤΕΡΕΑΣ ΕΛΛΑΔΑΣ	ΕΥΒΟΙΑΣ	ΚΥΜΗΣ-ΑΛΙΒΕΡΙΟΥ	ΑΛΙΒΕΡΙ (Α)	1352	1
111	ΑΒΣ - 08038	ΣΤΕΡΕΑΣ ΕΛΛΑΔΑΣ	ΕΥΒΟΙΑΣ	ΚΥΜΗΣ-ΑΛΙΒΕΡΙΟΥ	ΑΛΙΒΕΡΙ (Β)	307	1
112	ΑΒΣ - 08040	ΣΤΕΡΕΑΣ ΕΛΛΑΔΑΣ	ΕΥΒΟΙΑΣ	ΧΑΛΚΙΔΕΩΝ	ΝΕΑ ΑΡΤΑΚΗ	2213	2
113	ΑΒΣ - 080041	ΣΤΕΡΕΑΣ ΕΛΛΑΔΑΣ	ΒΟΙΩΤΙΑΣ	ΤΑΝΑΓΡΑΣ	ΟΙΝΟΦΥΤΑ	11582	4
114	ΑΒΣ - 08042	ΣΤΕΡΕΑΣ ΕΛΛΑΔΑΣ	ΒΟΙΩΤΙΑΣ	ΤΑΝΑΓΡΑΣ	ΟΙΝΟΦΥΤΑ (α)	147	1
115	ΑΒΣ - 0843	ΣΤΕΡΕΑΣ ΕΛΛΑΔΑΣ	ΒΟΙΩΤΙΑΣ	ΤΑΝΑΓΡΑΣ	ΟΙΝΟΦΥΤΑ (β)	36	1
116	ΑΒΣ - 08044	ΣΤΕΡΕΑΣ ΕΛΛΑΔΑΣ	ΒΟΙΩΤΙΑΣ	ΤΑΝΑΓΡΑΣ	ΟΙΝΟΦΥΤΑ (γ)	1083	1
117	ΑΒΣ - 080045	ΣΤΕΡΕΑΣ ΕΛΛΑΔΑΣ	ΒΟΙΩΤΙΑΣ	ΤΑΝΑΓΡΑΣ	ΟΙΝΟΦΥΤΑ (δ)	312	1
118	ΑΒΣ - 08046	ΣΤΕΡΕΑΣ ΕΛΛΑΔΑΣ	ΒΟΙΩΤΙΑΣ	ΤΑΝΑΓΡΑΣ	ΟΙΝΟΦΥΤΑ (ε)	1541	1
119	ΑΒΣ - 08047	ΣΤΕΡΕΑΣ ΕΛΛΑΔΑΣ	ΒΟΙΩΤΙΑΣ	ΤΑΝΑΓΡΑΣ	ΟΙΝΟΦΥΤΑ (ζ)	42	1
120	ΑΒΣ - 08048	ΣΤΕΡΕΑΣ ΕΛΛΑΔΑΣ	ΒΟΙΩΤΙΑΣ	ΤΑΝΑΓΡΑΣ	ΟΙΝΟΦΥΤΑ (η)	83	1
121	ΑΒΣ - 0901001	ΑΤΤΙΚΗΣ	ΑΝΑΤΟΛΙΚΗΣ ΑΤΤΙΚΗΣ	ΛΑΥΡΕΩΤΙΚΗΣ	ΑΝΩ ΘΩΡΙΚΟ	253	1
122	ΑΒΣ - 0901002	ΑΤΤΙΚΗΣ	ΑΝΑΤΟΛΙΚΗΣ ΑΤΤΙΚΗΣ	ΜΑΡΚΟΠΟΥΛΟΥ - ΜΕΣΣΟΓΙΑΣ	ΜΑΡΚΟΠΟΥΛΟ	4078	2
123	ΑΒΣ - 0901003	ΑΤΤΙΚΗΣ	ΑΝΑΤΟΛΙΚΗΣ ΑΤΤΙΚΗΣ	ΠΑΙΑΝΙΑΣ	ΥΠΙΤΗ	227	1
124	ΑΒΣ - 0901004	ΑΤΤΙΚΗΣ	ΑΝΑΤΟΛΙΚΗΣ ΑΤΤΙΚΗΣ	ΠΕΝΤΕΛΗΣ	ΑΓ. ΤΑΞΙΑΡΧΕΣ	380	1
125	ΑΒΣ - 0901005	ΑΤΤΙΚΗΣ	ΑΝΑΤΟΛΙΚΗΣ ΑΤΤΙΚΗΣ	ΔΙΟΝΥΣΟΥ	ΑΝΟΙΞΗ Α	1134	1
126	ΑΒΣ - 0901006	ΑΤΤΙΚΗΣ	ΑΝΑΤΟΛΙΚΗΣ ΑΤΤΙΚΗΣ	ΔΙΟΝΥΣΟΥ	ΑΝΟΙΞΗ Β	1076	1
127	ΑΒΣ - 0901007	ΑΤΤΙΚΗΣ	ΑΝΑΤΟΛΙΚΗΣ ΑΤΤΙΚΗΣ	ΩΡΩΠΟΥ	ΚΟΣΜΟΘΕΑ Α	928	1
128	ΑΒΣ - 0901008	ΑΤΤΙΚΗΣ	ΑΝΑΤΟΛΙΚΗΣ ΑΤΤΙΚΗΣ	ΩΡΩΠΟΥ	ΚΟΣΜΟΘΕΑ Β	1279	1
129	ΑΒΣ - 0901009	ΑΤΤΙΚΗΣ	ΑΝΑΤΟΛΙΚΗΣ ΑΤΤΙΚΗΣ	ΩΡΩΠΟΥ	ΑΥΛΩΝΑΣ Α	5925	3
130	ΑΒΣ - 0901010	ΑΤΤΙΚΗΣ	ΑΝΑΤΟΛΙΚΗΣ ΑΤΤΙΚΗΣ	ΩΡΩΠΟΥ	ΑΥΛΩΝΑΣ Β	247	1



Α/Α	ΚΩΔΙΚΟΣ ΠΟΛΥΓΩΝΟΥ ΑΒΣ	ΟΤΑ - ΘΕΣΗ				ΕΜΒΑΔΟ ΕΚΤΑΣΗΣ ΑΒΣ (ΣΤΡΕΜΜΑΤΑ)	ΒΑΘΜΟΛΟΓΙΑ ΠΕΡΙΒΑΛΛΟΝΤΙΚΑ ΠΡΟΒΛΗΜΑΤΑ
		ΠΕΡΙΦΕΡΕΙΑ	ΠΕΡΙΦΕΡΕΙΑΚΗ ΕΝΟΤΗΤΑ	ΔΗΜΟΣ ΚΑΛΛΙΚΡΑΤΗ	ΤΟΠΩΝΥΜΙΟ		
131	ΑΒΣ - 0901011	ΑΤΤΙΚΗΣ	ΑΝΑΤΟΛΙΚΗΣ ΑΤΤΙΚΗΣ	ΑΧΑΡΝΩΝ	ΚΑΤΕΒΑΣΙΑ	2222	1
132	ΑΒΣ - 0901012	ΑΤΤΙΚΗΣ	ΑΝΑΤΟΛΙΚΗΣ ΑΤΤΙΚΗΣ	ΑΧΑΡΝΩΝ	ΚΟΝΤΟΧΕΡΙ	2862	1
133	ΑΒΣ - 0901013	ΑΤΤΙΚΗΣ	ΑΝΑΤΟΛΙΚΗΣ ΑΤΤΙΚΗΣ	ΚΡΩΠΙΑΣ	ΚΟΡΩΠΙ	4752	3
134	ΑΒΣ - 0901014	ΑΤΤΙΚΗΣ	ΑΝΑΤΟΛΙΚΗΣ ΑΤΤΙΚΗΣ	ΠΑΙΑΝΙΑΣ	ΠΑΙΑΝΙΑ	4309	3
135	ΑΒΣ - 0902001	ΑΤΤΙΚΗΣ	ΒΟΡΕΙΟΥ ΤΟΜΕΑ ΑΘΗΝΩΝ	ΜΕΤΑΜΟΡΦΩΣΗΣ	ΜΕΤΑΜΟΡΦΩΣΗ	3185	1
136	ΑΒΣ - 0903001	ΑΤΤΙΚΗΣ	ΔΥΤΙΚΗΣ ΑΤΤΙΚΗΣ	ΜΕΓΑΡΕΩΝ	ΛΑΚΚΑ ΚΑΛΟΓΗΡΟΥ	76	1
137	ΑΒΣ - 0903002	ΑΤΤΙΚΗΣ	ΔΥΤΙΚΗΣ ΑΤΤΙΚΗΣ	ΜΕΓΑΡΕΩΝ	ΒΟΥΡΚΑΔΙ	787	1
138	ΑΒΣ - 0903004	ΑΤΤΙΚΗΣ	ΔΥΤΙΚΗΣ ΑΤΤΙΚΗΣ	ΜΑΝΔΡΑΣ-ΕΙΔΥΛΛΙΑΣ	ΜΑΝΔΡΑ	2780	3
139	ΑΒΣ - 0903005	ΑΤΤΙΚΗΣ	ΔΥΤΙΚΗΣ ΑΤΤΙΚΗΣ	ΑΣΠΡΟΠΥΡΓΟΥ	ΑΣΠΡΟΠΥΡΓΟΣ	17945	3
140	ΑΒΣ - 0903007	ΑΤΤΙΚΗΣ	ΔΥΤΙΚΗΣ ΑΤΤΙΚΗΣ	ΕΛΕΥΣΙΝΑΣ	ΣΚΛΗΡΙ	1037	1
141	ΑΒΣ - 0903008	ΑΤΤΙΚΗΣ	ΔΥΤΙΚΗΣ ΑΤΤΙΚΗΣ	ΕΛΕΥΣΙΝΑΣ	ΜΑΓΟΥΛΑ	181	1
142	ΑΒΣ - 0903009	ΑΤΤΙΚΗΣ	ΔΥΤΙΚΗΣ ΑΤΤΙΚΗΣ	ΑΣΠΡΟΠΥΡΓΟΥ	ΠΑΠΑΣΤΡΑΤΟΣ	1131	1
143	ΑΒΣ - 0903010	ΑΤΤΙΚΗΣ	ΔΥΤΙΚΗΣ ΑΤΤΙΚΗΣ	ΑΣΠΡΟΠΥΡΓΟΥ	ΚΟΥΜΟΥΝΔΟΥΡΟΥ	90	1
144	ΑΒΣ - 0903011	ΑΤΤΙΚΗΣ	ΔΥΤΙΚΗΣ ΑΤΤΙΚΗΣ	ΦΥΛΗΣ	ΦΥΛΗ	2366	1
145	ΑΒΣ - 0903012	ΑΤΤΙΚΗΣ	ΔΥΤΙΚΗΣ ΑΤΤΙΚΗΣ	ΑΣΠΡΟΠΥΡΓΟΥ	ΤΖΑΒΕΡΔΕΛΛΑ	426	1
146	ΑΒΣ - 0903013	ΑΤΤΙΚΗΣ	ΔΥΤΙΚΗΣ ΑΤΤΙΚΗΣ	ΜΕΓΑΡΕΩΝ	ΜΕΓΑΡΑ	1482	1
147	ΑΒΣ - 10001	ΠΕΛΟΠΟΝΝΗΣΟΥ	ΑΡΓΟΛΙΔΑΣ	ΑΡΓΟΥΣ-ΜΥΚΗΝΩΝ	ΝΕΑ ΚΙΟΣ	1618	1
148	ΑΒΣ - 10002	ΠΕΛΟΠΟΝΝΗΣΟΥ	ΑΡΓΟΛΙΔΑΣ	ΑΡΓΟΥΣ-ΜΥΚΗΝΩΝ	ΑΡΓΟΣ	108	1
149	ΑΒΣ - 10004	ΠΕΛΟΠΟΝΝΗΣΟΥ	ΚΟΡΙΝΘΙΑΣ	ΛΟΥΤΡΑΚΙΟΥ-ΑΓΙΩΝ ΘΕΟΔΩΡΩΝ	ΑΓ. ΧΑΡΑΛΑΜΠΟΣ Α	204	1
150	ΑΒΣ - 10005	ΠΕΛΟΠΟΝΝΗΣΟΥ	ΚΟΡΙΝΘΙΑΣ	ΛΟΥΤΡΑΚΙΟΥ-ΑΓΙΩΝ ΘΕΟΔΩΡΩΝ	ΑΓ. ΧΑΡΑΛΑΜΠΟΣ Β	110	1
151	ΑΒΣ - 10006	ΠΕΛΟΠΟΝΝΗΣΟΥ	ΚΟΡΙΝΘΙΑΣ	ΛΟΥΤΡΑΚΙΟΥ-ΑΓΙΩΝ ΘΕΟΔΩΡΩΝ	ΑΓ. ΧΑΡΑΛΑΜΠΟΣ Γ	434	1
152	ΑΒΣ - 10007	ΠΕΛΟΠΟΝΝΗΣΟΥ	ΚΟΡΙΝΘΙΑΣ	ΣΙΚΥΩΝΙΩΝ	ΚΙΑΤΟ	787	1
153	ΑΒΣ - 10008	ΠΕΛΟΠΟΝΝΗΣΟΥ	ΚΟΡΙΝΘΙΑΣ	ΒΕΛΟΥ-ΒΟΧΑΣ	ΑΓ. ΜΑΡΙΝΑ	431	1
154	ΑΒΣ - 10009	ΠΕΛΟΠΟΝΝΗΣΟΥ	ΚΟΡΙΝΘΙΑΣ	ΚΟΡΙΝΘΟΥ	ΑΡΧΑΙΟ ΛΙΜΑΝΙ	291	1
155	ΑΒΣ - 10010	ΠΕΛΟΠΟΝΝΗΣΟΥ	ΚΟΡΙΝΘΙΑΣ	ΛΟΥΤΡΑΚΙΟΥ-ΑΓΙΩΝ ΘΕΟΔΩΡΩΝ	ΙΣΘΜΟΣ	6608	1
156	ΑΒΣ - 10011	ΠΕΛΟΠΟΝΝΗΣΟΥ	ΜΕΣΣΗΝΙΑΣ	ΚΑΛΑΜΑΤΑΣ	ΚΑΛΑΜΑΤΑ	2303	1
157	ΑΒΣ - 11001	ΒΟΡΕΙΟΥ ΑΙΓΑΙΟΥ	ΛΕΣΒΟΥ	ΛΕΣΒΟΥ	ΠΑΜΦΙΛΑ	161	1
158	ΑΒΣ - 12001	ΝΟΤΙΟΥ ΑΙΓΑΙΟΥ	ΜΗΛΟΥ	ΜΗΛΟΥ	ΒΟΥΔΙΑ	1032	2
159	ΑΒΣ - 12002	ΝΟΤΙΟΥ ΑΙΓΑΙΟΥ	ΜΗΛΟΥ	ΜΗΛΟΥ	ΚΑΝΑΒΑ	310	1
160	ΑΒΣ - 12003	ΝΟΤΙΟΥ ΑΙΓΑΙΟΥ	ΝΑΞΟΥ	ΝΑΞΟΥ ΚΑΙ ΜΙΚΡΩΝ ΚΥΚΛΑΔΩΝ	ΝΑΞΟΣ	644	1
161	ΑΒΣ - 12004	ΝΟΤΙΟΥ ΑΙΓΑΙΟΥ	ΚΩ	ΚΩ	ΚΩΣ	235	1
162	ΑΒΣ - 12005	ΝΟΤΙΟΥ ΑΙΓΑΙΟΥ	ΡΟΔΟΥ	ΡΟΔΟΥ	ΡΟΔΟΣ	96	1
163	ΑΒΣ - 13001	ΚΡΗΤΗΣ	ΧΑΝΙΩΝ	ΠΛΑΤΑΝΙΑ	ΚΟΛΥΜΒΑΡΙ	64	1
164	ΑΒΣ - 13002	ΚΡΗΤΗΣ	ΧΑΝΙΩΝ	ΧΑΝΙΩΝ	ΣΑΝΑΤΩΡΙ	714	1



Α/Α	ΚΩΔΙΚΟΣ ΠΟΛΥΓΩΝΟΥ ΑΒΣ	ΟΤΑ - ΘΕΣΗ				ΕΜΒΑΔΟ ΕΚΤΑΣΗΣ ΑΒΣ (ΣΤΡΕΜΜΑΤΑ)	ΒΑΘΜΟΛΟΓΙΑ ΠΕΡΙΒΑΛΛΟΝΤΙΚΑ ΠΡΟΒΛΗΜΑΤΑ
		ΠΕΡΙΦΕΡΕΙΑ	ΠΕΡΙΦΕΡΕΙΑΚΗ ΕΝΟΤΗΤΑ	ΔΗΜΟΣ ΚΑΛΛΙΚΡΑΤΗ	ΤΟΠΩΝΥΜΙΟ		
165	ΑΒΣ - 13004	ΚΡΗΤΗΣ	ΧΑΝΙΩΝ	ΧΑΝΙΩΝ	ΤΣΙΚΑΛΛΑΡΙΑ	315	1
166	ΑΒΣ - 13011	ΚΡΗΤΗΣ	ΧΑΝΙΩΝ	ΧΑΝΙΩΝ	ΒΑΜΒΑΚΟΠΟΥΛΟ	2860	1
167	ΑΒΣ - 13005	ΚΡΗΤΗΣ	ΡΕΘΥΜΝΟΥ	ΡΕΘΥΜΝΟΥ	ΒΕΔΕΡΟΙ	100	1
168	ΑΒΣ - 13006	ΚΡΗΤΗΣ	ΡΕΘΥΜΝΟΥ	ΡΕΘΥΜΝΟΥ	ΡΕΘΥΜΝΟ	424	1
169	ΑΒΣ - 13007	ΚΡΗΤΗΣ	ΡΕΘΥΜΝΟΥ	ΡΕΘΥΜΝΟΥ	ΤΡΙΑ ΜΟΝΑΣΤΗΡΙΑ	272	1
170	ΑΒΣ - 13008	ΚΡΗΤΗΣ	ΡΕΘΥΜΝΟΥ	ΡΕΘΥΜΝΟΥ	ΛΑΤΣΙΜΑ	3617	1
171	ΑΒΣ - 13012	ΚΡΗΤΗΣ	ΛΑΣΙΘΙΟΥ	ΣΗΤΕΙΑΣ	ΣΗΤΕΙΑ	642	1
172	ΑΒΣ - 13009	ΚΡΗΤΗΣ	ΗΡΑΚΛΕΙΟΥ	ΜΑΛΕΒΙΖΙΟΥ	ΤΥΛΙΣΟΣ	346	1
173	ΑΒΣ - 13010	ΚΡΗΤΗΣ	ΗΡΑΚΛΕΙΟΥ	ΜΑΛΕΒΙΖΙΟΥ	ΛΙΝΟΠΕΡΑΜΑΤΑ	141	1
174	ΑΒΣ - 13003	ΚΡΗΤΗΣ	ΗΡΑΚΛΕΙΟΥ	ΗΡΑΚΛΕΙΟΥ	ΜΑΛΑΔΕΣ	1148	2
175	ΑΒΣ - 13013	ΚΡΗΤΗΣ	ΗΡΑΚΛΕΙΟΥ	ΑΡΧΑΝΩΝ - ΑΣΤΕΡΟΥΣΙΩΝ	ΑΛΛΑΓΝΙ	218	1
176	ΑΒΣ - 13014	ΚΡΗΤΗΣ	ΗΡΑΚΛΕΙΟΥ	ΑΡΧΑΝΩΝ - ΑΣΤΕΡΟΥΣΙΩΝ	ΚΑΛΛΟΝΗ	184	1
177	ΑΒΣ - 13015	ΚΡΗΤΗΣ	ΗΡΑΚΛΕΙΟΥ	ΑΡΧΑΝΩΝ - ΑΣΤΕΡΟΥΣΙΩΝ	ΚΟΥΝΑΒΟΙ	77	1
178	ΑΒΣ - 13016	ΚΡΗΤΗΣ	ΗΡΑΚΛΕΙΟΥ	ΗΡΑΚΛΕΙΟΥ	ΚΑΛΛΙΘΕΑ	53	1
179	ΑΒΣ - 13017	ΚΡΗΤΗΣ	ΗΡΑΚΛΕΙΟΥ	ΗΡΑΚΛΕΙΟΥ	ΑΓ. ΙΩΑΝΝΗΣ	112	1
180	ΑΒΣ - 13018	ΚΡΗΤΗΣ	ΗΡΑΚΛΕΙΟΥ	ΗΡΑΚΛΕΙΟΥ	ΦΟΙΝΙΚΙΑ	4075	2
181	ΑΒΣ - 13019	ΚΡΗΤΗΣ	ΗΡΑΚΛΕΙΟΥ	ΗΡΑΚΛΕΙΟΥ	ΔΡΑΚΟΥΛΙΑΡΗΣ	311	1

Βαθμολογία ανά περιοχή ΑΒΣ-Logistics

Α/Α	ΚΩΔΙΚΟΣ ΠΟΛΥΓΩΝΟΥ ΑΒΣ	ΟΤΑ - ΘΕΣΗ				ΕΜΒΑΔΟ ΕΚΤΑΣΗΣ ΑΒΣ (ΣΤΡΕΜΜΑΤΑ)	ΒΑΘΜΟΛΟΓΙΑ ΠΕΡΙΒΑΛΛΟΝΤΙΚΑ ΠΡΟΒΛΗΜΑΤΑ
		ΠΕΡΙΦΕΡΕΙΑ	ΠΕΡΙΦΕΡΕΙΑΚΗ ΕΝΟΤΗΤΑ	ΔΗΜΟΣ ΚΑΛΛΙΚΡΑΤΗ	ΤΟΠΩΝΥΜΙΟ		
1	ΑΒΣ-Λ - 0903101	ΑΤΤΙΚΗΣ	ΔΥΤΙΚΗΣ ΑΤΤΙΚΗΣ	ΑΣΠΡΟΠΥΡΓΟ Υ	ΑΤΤΙΚΗ ΟΔΟΣ	9630	2
2	ΑΒΣ-Λ - 0903102	ΑΤΤΙΚΗΣ	ΔΥΤΙΚΗΣ ΑΤΤΙΚΗΣ	ΑΣΠΡΟΠΥΡΓΟ Υ	ΘΡΙΑΣΙΟ	5259	1
3	ΑΒΣ-Λ - 0903103	ΑΤΤΙΚΗΣ	ΔΥΤΙΚΗΣ ΑΤΤΙΚΗΣ	ΑΣΠΡΟΠΥΡΓΟ Υ	ΜΑΓΟΥΛΑ	2289	2
4	ΑΒΣ-Λ - 0903104	ΑΤΤΙΚΗΣ	ΔΥΤΙΚΗΣ ΑΤΤΙΚΗΣ	ΑΣΠΡΟΠΥΡΓΟ Υ	ΜΑΝΔΡΑ	1965	3

Ο βαθμός βαρύτητας για τις παραπάνω βαθμολογίες, για τον υπολογισμό της κατάταξης της κάθε ΑΒΣ, είναι ίσος με 4.



3.5. ΠΕΡΙΓΡΑΦΗ ΠΑΡΑΔΟΤΕΩΝ - ΑΒΣ

Τα παραδοτέα αφορούν:

- Τεύχος τεχνικής έκθεσης που εκτός των άλλων περιλαμβάνει τον πίνακα βαθμολόγησης και κατάταξης των ΑΒΣ σύμφωνα με τις προβλέψεις της σύμβασης.
- Διαγράμματα κλίμακας 1:50000 ή 1:25000 με υπόβαθρο χάρτη της ΓΥΣ στα οποία τεκμηριώνονται τα πολύγωνα των εκτάσεων που καταγράφηκαν ως Άτυπες Βιομηχανικές Συγκεντρώσεις (ΑΒΣ) και ΑΒΣ Logistics.
- Συνολικό πίνακα με τα στοιχεία των ως άνω εκτάσεων σύμφωνα με τις απαιτήσεις της σύμβασης.

Παρακάτω παρουσιάζονται αναλυτικά τα διαγράμματα ανά Περιφέρεια:

1. ΠΕΡΙΦΕΡΕΙΑ ΑΝΑΤΟΛΙΚΗΣ ΜΑΚΕΔΟΝΙΑΣ & ΘΡΑΚΗΣ

ΔΙΑΓΡΑΜΜΑΤΑ:

- 01-01 Χάρτης εντοπισμού ΑΒΣ Περιφερειακής Ενότητας Δράμας
- 01-02 Χάρτης εντοπισμού ΑΒΣ Περιφερειακής Ενότητας Καβάλας
- 01-03 Χάρτης εντοπισμού ΑΒΣ Περιφερειακής Ενότητας Ξάνθης
- 01-04 Χάρτης εντοπισμού ΑΒΣ Περιφερειακής Ενότητας Ροδόπης
- 01-05 Χάρτης εντοπισμού ΑΒΣ Περιφερειακής Ενότητας Έβρου

2. ΠΕΡΙΦΕΡΕΙΑ ΚΕΝΤΡΙΚΗΣ ΜΑΚΕΔΟΝΙΑΣ

ΔΙΑΓΡΑΜΜΑΤΑ:

- 02-01 Χάρτης εντοπισμού ΑΒΣ Περιφέρειας Κεντρικής Μακεδονίας / Π.Ε. Πέλλας και βόρειο τμήμα Π.Ε. Ημαθίας
- 02-02 Χάρτης εντοπισμού ΑΒΣ Περιφέρειας Κεντρικής Μακεδονίας / Π.Ε. Κιλκίς
- 02-03 Χάρτης εντοπισμού ΑΒΣ Περιφέρειας Κεντρικής Μακεδονίας / Π.Ε. Θεσσαλονίκης
- 02-04 Χάρτης εντοπισμού ΑΒΣ Περιφέρειας Κεντρικής Μακεδονίας / ανατολικό τμήμα Π.Ε. Θεσσαλονίκης και βόρειο τμήμα Π.Ε. Χαλκιδικής



- V. 02-05 Χάρτης εντοπισμού ΑΒΣ Περιφέρειας Κεντρικής Μακεδονίας / Π.Ε. Σερρών

3. ΠΕΡΙΦΕΡΕΙΑ ΔΥΤΙΚΗΣ ΜΑΚΕΔΟΝΙΑΣ

ΤΕΥΧΟΣ: Πίνακας των ΑΒΣ που καταγράφηκαν, με εμβαδό κάθε ΑΒΣ

ΔΙΑΓΡΑΜΜΑ:

- I. 03-01 Χάρτης εντοπισμού ΑΒΣ Περιφερειακής Ενότητας Γρεβενών

4. ΠΕΡΙΦΕΡΕΙΑ ΗΠΕΙΡΟΥ

ΔΙΑΓΡΑΜΜΑΤΑ:

- I. 04-01 Χάρτης εντοπισμού ΑΒΣ Περιφερειακής Ενότητας Ιωαννίνων
II. 04-02 Χάρτης εντοπισμού ΑΒΣ Περιφερειακών Ενοτήτων Πρέβεζας και Άρτας

5. ΠΕΡΙΦΕΡΕΙΑ ΘΕΣΣΑΛΙΑΣ

ΔΙΑΓΡΑΜΜΑΤΑ:

- I. 05-01 Χάρτης εντοπισμού ΑΒΣ Περιφερειακής Ενότητας Τρικάλων
II. 05-02 Χάρτης εντοπισμού ΑΒΣ Περιφερειακής Ενότητας Λάρισας
III. 05-03 Χάρτης εντοπισμού ΑΒΣ Περιφερειακής Ενότητας Καρδίτσας
IV. 05-04 Χάρτης εντοπισμού ΑΒΣ Περιφερειακής Ενότητας Μαγνησίας

6. ΠΕΡΙΦΕΡΕΙΑ ΙΟΝΙΩΝ ΝΗΣΩΝ

ΔΙΑΓΡΑΜΜΑΤΑ:

- I. 06-01 Χάρτης εντοπισμού ΑΒΣ Περιφερειακής Ενότητας Κεφαλληνίας
II. 06-02 Χάρτης εντοπισμού ΑΒΣ Περιφερειακής Ενότητας Ζακύνθου

7. ΠΕΡΙΦΕΡΕΙΑ ΔΥΤΙΚΗΣ ΕΛΛΑΔΑΣ

ΔΙΑΓΡΑΜΜΑΤΑ:

- I. 07-01 Χάρτης εντοπισμού ΑΒΣ Περιφερειακής Ενότητας Αχαΐας
II. 07-02 Χάρτης εντοπισμού ΑΒΣ Περιφερειακής Ενότητας Αιτωλοακαρνανίας



8. ΠΕΡΙΦΕΡΕΙΑ ΣΤΕΡΕΑΣ ΕΛΛΑΔΑΣ

ΔΙΑΓΡΑΜΜΑΤΑ:

- I. 08-01 Χάρτης εντοπισμού ΑΒΣ Περιφερειακής Ενότητας Φωκίδας
- II. 08-02 Χάρτης εντοπισμού ΑΒΣ Περιφερειακής Ενότητας Φθιώτιδας
- III. 08-03 Χάρτης εντοπισμού ΑΒΣ Περιφερειακής Ενότητας Βοιωτίας
- IV. 08-04 Χάρτης εντοπισμού ΑΒΣ Περιφερειακής Ενότητας Εύβοιας

9. ΠΕΡΙΦΕΡΕΙΑ ΑΤΤΙΚΗΣ

ΔΙΑΓΡΑΜΜΑΤΑ:

- I. 09-01 Χάρτης Εντοπισμού ΑΒΣ Περιφέρειας Αττικής / βόρειο τμήμα Π.Ε. Ανατολικής Αττικής
- II. 09-02 Χάρτης Εντοπισμού ΑΒΣ Περιφέρειας Αττικής / Π.Ε. Δυτικής Αττικής, Π.Ε. Δυτικού Τομέα Αθηνών, Π.Ε. Νήσων Αττικής και δυτικό τμήμα Π.Ε. Πειραιώς
- III. 09-03 Χάρτης Εντοπισμού ΑΒΣ Περιφέρειας Αττικής / ανατολικό τμήμα Π.Ε. Πειραιώς, Π.Ε. Κεντρικού Τομέα Αθηνών, Π.Ε. Βόρειου Τομέα Αθηνών και κεντρικό-βόρειο τμήμα Π.Ε. Ανατολικής Αττικής
- IV. 09-04 Χάρτης Εντοπισμού ΑΒΣ Περιφέρειας Αττικής / Π.Ε. Νότιου Τομέα Αθηνών και κεντρικό-νότιο τμήμα Π.Ε. Ανατολικής Αττικής
- V. 09-05 Χάρτης Εντοπισμού Περιφέρειας ΑΒΣ Αττικής / νότιο τμήμα Π.Ε. Ανατολικής Αττικής

10. ΠΕΡΙΦΕΡΕΙΑ ΠΕΛΟΠΟΝΝΗΣΟΥ

ΔΙΑΓΡΑΜΜΑΤΑ:

- I. 10-01 Χάρτης εντοπισμού ΑΒΣ Περιφερειακής Ενότητας Κορινθίας
- II. 10-02 Χάρτης εντοπισμού ΑΒΣ Περιφερειακής Ενότητας Αργολίδας
- III. 10-03 Χάρτης εντοπισμού ΑΒΣ Περιφερειακής Ενότητας Μεσσηνίας

11. ΠΕΡΙΦΕΡΕΙΑ ΒΟΡΕΙΟΥ ΑΙΓΑΙΟΥ



ΔΙΑΓΡΑΜΜΑ:

- I. 11-01 Χάρτης εντοπισμού ΑΒΣ Περιφερειακής Ενότητας Λέσβου

12. ΠΕΡΙΦΕΡΕΙΑ ΝΟΤΙΟΥ ΑΙΓΑΙΟΥ

ΔΙΑΓΡΑΜΜΑΤΑ:

- I. 12-01 Χάρτης εντοπισμού ΑΒΣ Περιφερειακής Ενότητας Μήλου
- II. 12-02 Χάρτης εντοπισμού ΑΒΣ Περιφερειακής Ενότητας Νάξου
- III. 12-03 Χάρτης εντοπισμού ΑΒΣ Περιφερειακής Ενότητας Κω
- IV. 12-04 Χάρτης εντοπισμού ΑΒΣ Περιφερειακής Ενότητας Ρόδου

13. ΠΕΡΙΦΕΡΕΙΑ ΚΡΗΤΗΣ

ΔΙΑΓΡΑΜΜΑΤΑ:

- I. 13-01 Χάρτης εντοπισμού ΑΒΣ Περιφερειακής Ενότητας Χανίων
- II. 13-02 Χάρτης εντοπισμού ΑΒΣ Περιφερειακής Ενότητας Ρεθύμνου
- III. 13-03 Χάρτης εντοπισμού ΑΒΣ Περιφερειακής Ενότητας Ηρακλείου
- IV. 13-04 Χάρτης εντοπισμού ΑΒΣ Περιφερειακής Ενότητας Λασιθίου

4. ΣΥΜΠΕΡΑΣΜΑΤΑ

Στο πλαίσιο της «Αναθεώρησης του Επιχειρησιακού Σχεδίου για την ανάπτυξη Επιχειρηματικών Πάρκων στην Ελληνική επικράτεια», που εκπονείται σύμφωνα με το άρθρο 42 παρ. 3 του Ν.3982/2011 καταγράφηκαν οι υφιστάμενες Άτυπες Βιομηχανικές Συγκεντρώσεις (ΑΒΣ) καθώς και οι ΑΒΣ Logistics στις 13 Περιφέρειες όλης της χώρας. Τα αποτελέσματα της καταγραφής συγκεντρώνονται σε διαγράμματα και πίνακες.

Συνολικά καταγράφηκαν και τεκμηριώθηκαν σύμφωνα με τις προβλέψεις της εκτελούμενης σύμβασης 181 εκτάσεις ΑΒΣ με συνολική έκταση 288.591 στρέμματα εκ



των οποίων μία ΑΒΣ έκτασης 11.582 στρεμμάτων είναι θεσμοθετημένη σαν τέτοια με το Άρθρο 56Α του Ν. 3982/11 (το άρθρο 56Α προστέθηκε με το άρθρο 11 του Ν.4605/2019 ΦΕΚ 52/Α/2019), καθώς και 4 εκτάσεις ΑΒΣ Logistics, δηλαδή άτυπες συγκεντρώσεις παραγωγικών δραστηριοτήτων με κύρια δραστηριότητα (>90%) Logistics με συνολική έκταση 19.142 στρέμματα. Συγκεντρωτικά δηλαδή καταγράφηκαν 185 εκτάσεις με συνολικό εμβαδό 307.733 στρέμματα.

Αναλύοντας τα αποτελέσματα της καταγραφής και συγκρίνοντας τα με αυτά του 2016 μπορούμε να πούμε ότι:

- a. Μόλις μια ΑΒΣ απέκτησε θεσμικό χαρακτήρα όπως αυτός προβλέπεται στο άρθρο 56 του Ν. 3982/11,
- b. Μόλις σε μια περίπτωση οριοθετήθηκε Επιχειρηματικό Πάρκο εντός ΑΒΣ χωρίς ωστόσο να ακολουθηθεί η διαδικασία του άρθρου 56 του Ν.3982/11, χωρίς δηλαδή να χαρακτηριστεί η ΑΒΣ σαν τέτοια, χωρίς να ιδρυθεί Επ. Πάρκο εξυγίανσης αλλά με την ίδρυση απευθείας Επ. Πάρκου τύπου Β.
- c. Οι ΑΒΣ Logistics στην Π.Ε. Δυτικής Αττικής, που καταγράφηκαν ξεχωριστά για πρώτη φορά το 2020, έχουν φτάσει σε έκταση σχεδόν τα 20.000 στρέμματα. Πρόκειται για άτυπες συγκεντρώσεις με πολύ μεγάλη δραστηριότητα αλλά και με πολλά περιβαλλοντικά προβλήματα. Πιο χαρακτηριστικό και πρόσφατο είναι αυτό της πλημμύρας στην περιοχή της Μάνδρας, πριν από 3 έτη, όπου η άναρχη ανάπτυξη χωρίς τα απαραίτητα έργα υποδομής συνέβαλαν στα γνωστά καταστροφικά αποτελέσματα.

Η ιεράρχηση της αναγκαιότητας εξυγίανσης των καταγεγραμμένων ΑΒΣ προσδιορίστηκε σύμφωνα με την πολυκριτηριακή μέθοδο που εγκρίθηκε με την Υ.Α. Φ/Α.15/3/15056/1115/27.12.2013 (ΦΕΚ 3437/Β). Σύμφωνα με το αποτέλεσμα οι πρώτες σε ανάγκη εξυγίανσης περιοχές ΑΒΣ βρίσκονται στις Περιφερειακές Ενότητες Δυτικής Αττικής, Θεσσαλονίκης και Βοιωτίας.

Επισημαίνεται ότι η κατάταξη της αναγκαιότητας εξυγίανσης των καταγεγραμμένων ΑΒΣ δεν επιβάλλει δεσμευτικά την χρονική σειρά με την οποία θα γίνει αυτή. Αντίθετα η εξασφάλιση των προϋποθέσεων για την οριοθέτηση ενός ΕΠ Εξυγίανσης είναι αυτή που θα καθορίσει την χρονική σειρά της εξυγίανσης.



Επειδή το άρθρο 51 του ν. 3982/2011 αποτελεί το νομοθετικό πλαίσιο για την έγκριση, χρηματοδότηση καθώς και την εκλεξιμότητα των δαπανών για την δημιουργία του συνόλου των Επιχειρηματικών Πάρκων, στα οποία περιλαμβάνονται και τα Πάρκα εξυγίανσης ΑΒΣ, τα αποτελέσματα της παρούσης δύναται να αποτελέσουν σημαντικό εργαλείο στην αξιοποίηση των διαθέσιμων κεφαλαίων από τα συγχρηματοδοτούμενα προγράμματα της προγραμματικής περιόδου 2014-2020.

Τα στοιχεία της καταγραφής των ΑΒΣ, σε συνδυασμό με τα στοιχεία του 1^{ου} υποέργου – αναθεώρηση του υποέργου Π.Π.1 «Χρήσεις γης» θα αξιοποιηθούν στα επόμενα στάδια της 1^{ης} αναθεώρησης του Επιχειρησιακού σχεδίου ωστόσο σε ένα πρώτο επίπεδο μπορούμε να πούμε ότι δεν παρατηρούνται αποτελέσματα στη διαδικασία θεσμοθέτησης και εξυγίανσης των ΑΒΣ παρά το γεγονός ότι αυτές αφορούν σε έκταση πολύ μεγαλύτερη από τους οργανωμένους υποδοχείς στην Ελλάδα και επιπλέον αποτελούν αντικείμενα πολλών περιβαλλοντικών προβλημάτων. Οι μεγάλες φυσικές καταστροφές από τις πλημμύρες των τελευταίων ετών που εκδηλώθηκαν σε περιοχές με μεγάλες συγκεντρώσεις βιομηχανικής δραστηριότητας και δραστηριότητας Logistics, σε περιοχές με θεσμοθετημένες χρήσεις γης, οι οποίες ωστόσο δεν είχαν πολεοδομηθεί και δεν διέθεταν έργα υποδομής πρέπει να σταθμιστούν και σε κάθε περίπτωση η εξυγίανση των ΑΒΣ πρέπει να λάβει χώρα ανεξάρτητα από την ίδρυση ή όχι νέων Επιχειρηματικών Πάρκων στην Ελληνική Επικράτεια.

Με εκτίμηση
Για την ΧΩΡΟΒΑΤΗΣ Α.Ε.



ΛΥΜΠΕΡΑΚΗΣ ΙΩΑΝΝΗΣ
Πρόεδρος & Διευθύνων Σύμβουλος